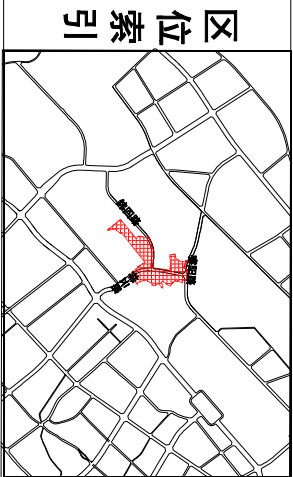
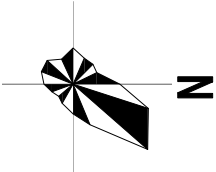


绩溪县纬四路片区国土空间详细规划

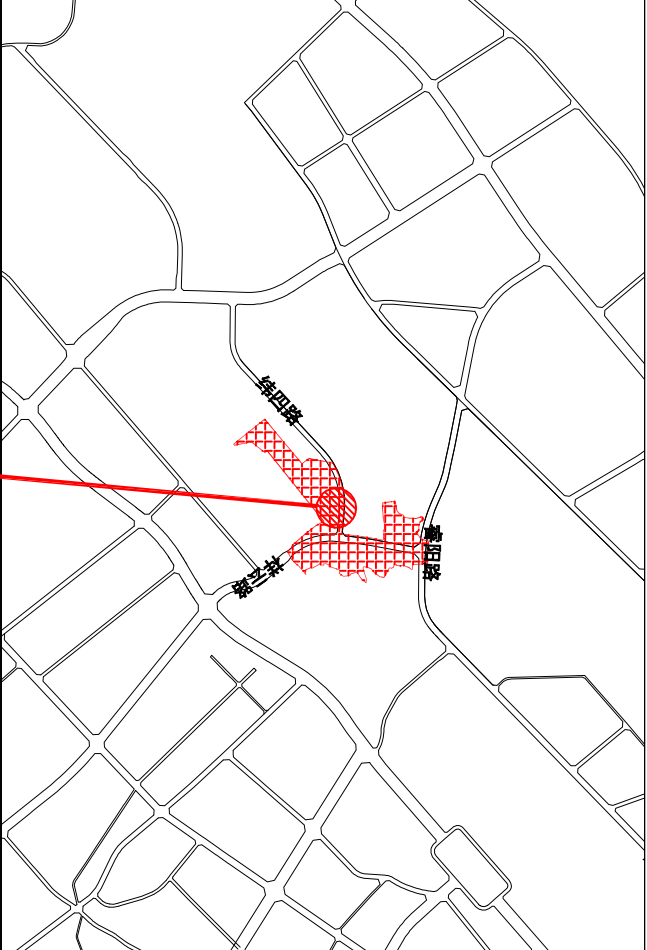
——区位图



指北针



用地位置



用地位置

本次规划地块在绩溪县城中的位置

区位说明：

规划地块位于绩溪县祥云路两侧，规划用地面积为14.65公顷。

宣城市规划设计研究院有限公司				委托单位		绩溪县自然资源和规划局		项目名称		绩溪县纬四路片区国土空间详细规划		图名		区位图		工程编号		C-1-24-019
设计		校对		项目负责人		审核		审定		比例		图号		03-01		日期		2024.08