

宁国市南山街道万福村村庄规划（2021-2035年）公告

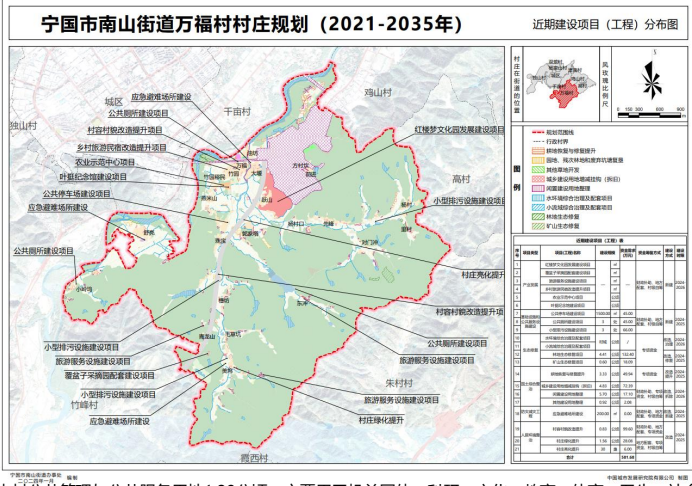
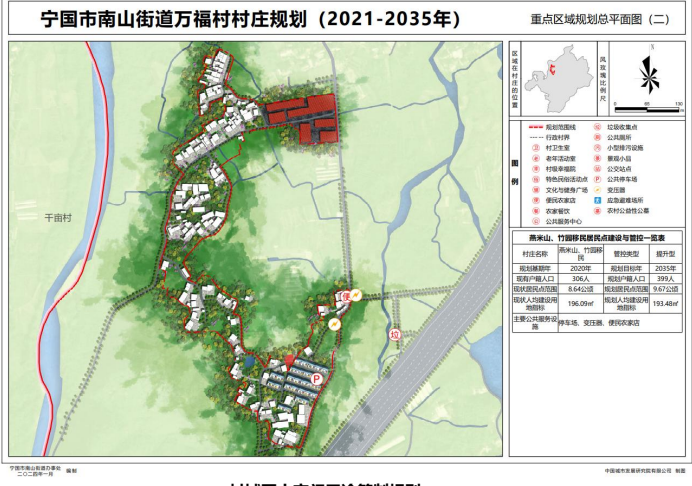
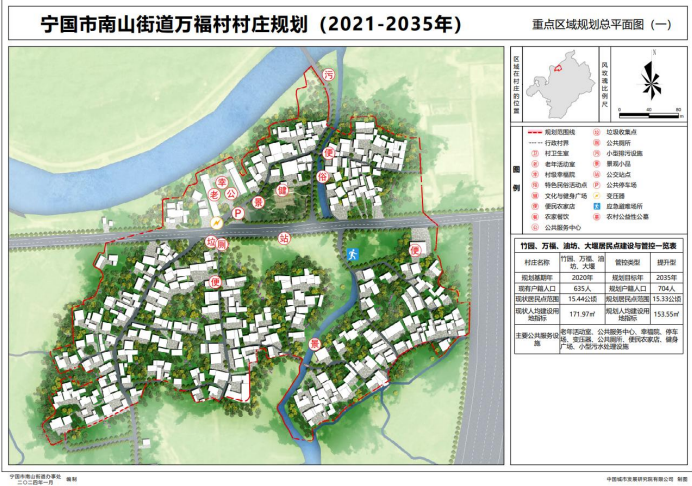
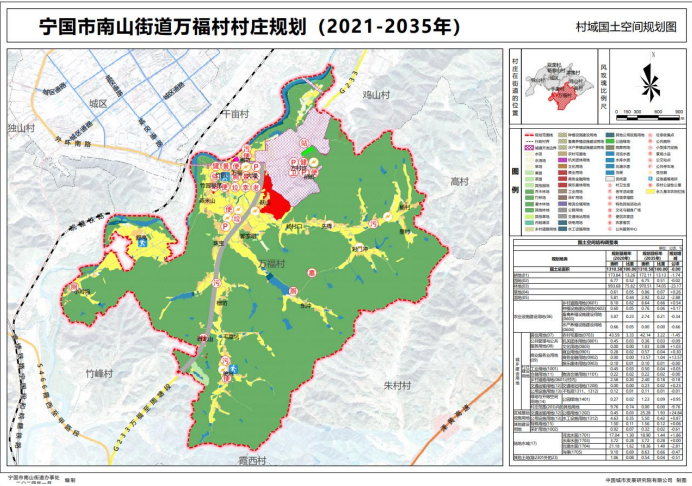
规划目标：宁国市南山街道万福村村庄规划是为了对村庄内具体地块用途和开发建设强度等作出实施性安排，作为开展国土空间开发保护活动、实施国土空间用途管制、核发城乡建设项目规划许可、进行各项建设等的法定依据。通过规划明确村庄发展定位、优化村庄产业结构、合理调整居民点布局、加强村庄基础设施和生态环境建设、提升村庄人居环境、落实村庄历史文化遗产与保护、安排近期建设项目，为实现乡村振兴战略，打造“产业兴旺、生态宜居、乡风文明、治理有效、生活富裕”的和美乡村提供切实保障。

规划期限：期限为2021年—2035年。近期：2021-2025年；远期：2026-2035年。

规划范围：主要为万福村行政管理范围扣除城镇开发边界范围，面积1310.58公顷。

规划批准机关：宁国市人民政府

规划批准时间：2025年1月15日



村域国土空间用途管制规则

规划期内在国土空间上进行的各类活动应按照国家有关规定，确需改变用途的，应按照国家有关规定，对规划进行调整或修改。涉及永久基本农田、生态保护红线、历史文化保护线等有关控制线的，按照国家和安徽省有关要求进行管理。位于村庄建设边界外的村庄建设用地，在规划期内优先按照实际情况逐步拆并，确实不能拆并的，应保留现状用地规模和范围，不得扩大。

1. 耕地

本村耕地保有量172.11公顷，已划定永久基本农田160.52公顷。永久基本农田重点用于粮食生产，高标准农田原则上全部用于粮食生产，一般耕地主要用于粮食和棉、油、糖、蔬菜等农产品及饲草饲料生产，在不破坏耕地耕作层且不造成耕地地类改变的前提下，可以适度种植其他农作物。禁止非农建设和破坏耕作层、改变耕地地类的农业生产活动。

2. 园地

本村园地6.75公顷。主要用于种植以采集果、叶、根、茎、汁等为主的集约经营的多年生生物。

3. 林地

本村林地970.51公顷。主要用于生长乔木、竹类、灌木，禁止非农建设。

4. 草地

本村草地0.86公顷。主要用于生长草本植物，禁止非农建设。生态保护红线范围内的草地禁止改变。

5. 湿地

本村湿地2.92公顷。是陆地和水域的交汇处，水位接近或处于地表面，或有浅层积水，且处于自然状态的土壤，规划期应加强保护。

6. 农业设施建设用地

本村农业设施建设用地14.55公顷。主要用于建设为农业生产、农村生活服务的乡村道路用地以及种植设施、畜禽养殖设施、水产养殖设施，禁止非农建设。

7. 居住用地

本村居住用地42.14公顷。主要用于城乡住宅及其居住生活配套的社区服务设施建设。

8. 公共管理与公共服务用地

本村公共管理与公共服务用地1.39公顷。主要用于机关团体、科研、文化、教育、体育、卫生、社会福利等机构和设施建设。

9. 商业服务业用地

本村商业服务业用地14.24公顷。主要用于商业、商务金融以及娱乐康体等设施建设。

10. 工矿用地

本村工矿用地0.82公顷。主要用于工矿业生产。

11. 仓储用地

本村仓储用地0.22公顷。主要用于物流仓储和战略性物资储备。

12. 交通用地

本村交通用地25.51公顷。主要用于铁路、公路、机场、港口码头、管道运输、城市轨道交通、各种道路以及交通场站等交通运输设施及其附属设施建设。

13. 公用设施用地

本村公用设施用地5.61公顷。主要用于城乡和区域基础设施的供水、排水、供电、供燃气、供热、通信、邮政、广播电视、环卫、消防、干渠、水工等设施建设。

14. 绿地与开敞空间用地

本村绿地与开敞空间用地1.23公顷。主要用于城镇、村庄建设用地范围内的公园绿地、防护绿地、广场等公共开敞空间。

15. 特殊用地

本村特殊用地1.56公顷。主要用于军事、外事、宗教、安保、殡葬，以及文物古迹等特殊性质土地。

16. 陆地水域

本村陆地水域49.62公顷。主要为陆域内的河流、湖泊等天然陆地水域，以及水库、坑塘水面、沟渠等人工陆地水域。河流、湖泊、水库禁止改变用途，坑塘水面、沟渠禁止非农建设。

17. 其他土地

本村其他土地0.54公顷。主要为盐碱地、沙地、裸土地、裸岩石砾地等植被稀少的陆域自然荒野等土地以及空闲地、田坎、田间道。生态保护红线范围内的其他土地鼓励向生态化利用结构调整。