

编号：C-3-24-0810

宣城经开区水普外河湖管理划定 成果表

宣城市规划设计研究院有限公司

二零二五年二月十日

中测资字 34100114

成果专用章

附：青溪河 1 号至 6 号支流水普外河湖管理范围划定成果表

编号：C-3-24-0810

宣城经开区水普外河湖管理划定成果表

测 量：覃 威

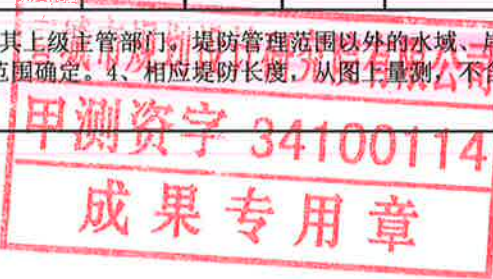
绘 图：覃 威

检 查：程 亮

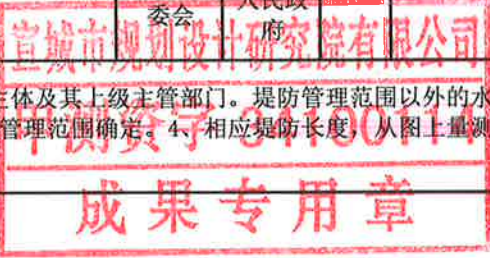
审 核：施再亮



青溪河1号支流管理范围划定成果表																					
序号	线段编码	有堤段、无堤段或节点名称	所在市	所在县（市、区）	所在乡镇（街道）	起讫地点或管理范围面积（km²）	起点经度	起点纬度	终点经度	终点纬度	外缘边界线长度（km）	省界闭合连接线长度（km）	堤防等级	划界标准：堤防背水侧护堤地宽度或无堤段设计洪水位（m）	划界标准合法合规依据说明（必填项）	堤防、无堤段管理主体	上级主管部门	相应堤防长度（km）	河道长度（km）	修改情况（是/否，若填写是标红，为必填项）	备注
一		青溪河1号支流左右岸合计				0.14					9.83				按照《安徽省水工程管理和保护条例》、安徽省实施《中华人民共和国河道管理条例》办法管理范围划定相关要求以及宣城市人民政府办公室关				4.900	是	
二		左岸小计									4.92										
1	XZQ-QXH1-Z-0001	青溪河1号支流无堤防段	宣城市	宣城经开区	飞彩街道办事处	青溪河1号支流河源点~青溪河1号支流暗渠左岸起点	118.709825	30.952115	118.709996	30.947627	0.71			历史最高洪水位		开发区管委会	宣城市人民政府				
2	XZQ-QXH1-Z-0002	青溪河1号支流暗渠	宣城市	宣城经开区	飞彩街道办事处	青溪河1号支流暗渠左岸起点~青溪河1号支流暗渠左岸终点	118.709996	30.947627	118.710208	30.943845	0.53					开发区管委会	宣城市人民政府				
3	XZQ-QXH1-Z-0003	青溪河1号支流无堤防段	宣城市	宣城经开区	飞彩街道办事处	青溪河1号支流暗渠左岸终点~青溪河1号支流左岸出河口	118.710208	30.943845	118.740606	30.930398	3.67			历史最高洪水位		开发区管委会	宣城市人民政府				
三		右岸小计									4.91										
4	XZQ-QXH1-Y-0001	青溪河1号支流无堤防段	宣城市	宣城经开区	飞彩街道办事处	青溪河1号支流河源点~青溪河1号支流暗渠右岸起点	118.709825	30.952115	118.709934	30.947606	0.70			历史最高洪水位		开发区管委会	开发区管委会				
5	XZQ-QXH1-Y-0002	青溪河1号支流暗渠	宣城市	宣城经开区	飞彩街道办事处	青溪河1号支流暗渠右岸起点~青溪河1号支流暗渠右岸终点	118.709934	30.947606	118.710153	30.943826	0.53					开发区管委会	宣城市人民政府				
6	XZQ-QXH1-Y-0003	青溪河1号支流无堤防段	宣城市	宣城经开区	飞彩街道办事处	青溪河1号支流暗渠右岸终点~青溪河1号支流右岸出河口	118.710153	30.943826	118.740302	30.930166	3.68			历史最高洪水位		开发区管委会	宣城市人民政府				
说明：1、本表无堤段设计洪水位为85黄海高程。2、本表堤防管理主体及其上级主管部门是指堤防内外护堤地之间堤防管理范围的管理主体及其上级主管部门；无堤段管理主体是指相应水域、岸线的管理主体及其上级主管部门。堤防管理范围以外的水域、岸线的管理主体，原则上按属地管理确定。县界闭合连接线长度是指淮河入境段、出境段县界连接线长度。3、堤防段涉及到的水闸、泵站等水利工程的管理主体，由各地按现状管理单位确定；其管理范围按照水利工程管理范围确定。4、相应堤防长度，从图上量测，不含未上溯支流延伸段。5、本表尚未明确管理主体的，由各地在公告中明确。																					

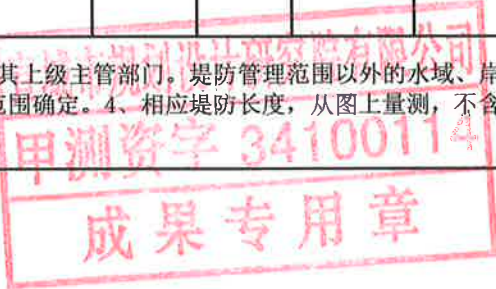


青溪河2号支流管理范围划定成果表																					
序号	线段编码	有堤段、 无堤段 或节点名 称	所在市	所在县 (市、区)	所在乡镇 (街道)	起讫地点或管 理范围面积 (km²)	起点经度	起点纬度	终点经度	终点纬度	外缘边界 线长度 (km)	省界闭合连 接线长度 (km)	堤防等级	划界标准： 堤防背水侧 护堤地宽度 或无堤段设 计洪水位 (m)	划界标准合法 合规依据说明 (必填项)	堤防、无 堤段管理 主体	上级主 管部门	相应 堤防长 度 (km)	河道长度 (km)	修改情况 (是 /否，若 填写是标 红，为必 填项)	备注
一		青溪河2 号支流左 右岸合计				0.28					13.15				按照《安徽省 水工程管理和 保护条例》、 安徽省实施《 中华人民共和 国河道管理条 例》办法管理 范围划定相关 要求以及宣城				6.500	是	
二		左岸小计									6.72										
1	XZQ-QXH2-Z-0001	青溪河2 号支流左 岸无堤防 段	宣城市	宣城经开区	飞彩街道 办事处	青溪河2号支流 河源点~青溪河 2号支流左岸出 河口	118.704521	30.947545	118.733699	30.923489	6.72			历史最高洪 水位		开发区管 委会	宣城市 人民政 府				
三		右岸小计									6.43										
2	XZQ-QXH2-Y-0001	青溪河2 号支流右 岸无堤防 段	宣城市	宣城经开区	飞彩街道 办事处	青溪河2号支流 河源点~青溪河 3号支流左岸出 河口	118.704521	30.947545	118.714954	30.920603	4.25			历史最高洪 水位		开发区管 委会	宣城市 人民政 府				
3	XZQ-QXH2-Y-0002	河口连接 线	宣城市	宣城经开区	飞彩街道 办事处	青溪河3号支流 左岸出河口~青 溪河3号支流右 岸出河口	118.714954	30.920603	118.715337	30.92043		0.04		河口连接线		开发区管 委会	宣城市 人民政 府				
4	XZQ-QXH2-Y-0003	青溪河2 号支流右 岸无堤防 段	宣城市	宣城经开区	飞彩街道 办事处	青溪河3号支流 右岸出河口~青 溪河4号支流左 岸出河口	118.715337	30.92043	118.722642	30.91927	0.76			历史最高洪 水位		开发区管 委会	宣城市 人民政 府				
5	XZQ-QXH2-Y-0004	河口连接 线	宣城市	宣城经开区	飞彩街道 办事处	青溪河3号支流 左岸出河口~青 溪河4号支流右 岸出河口	118.722642	30.91927	118.722899	30.919278		0.02		河口连接线		开发区管 委会	宣城市 人民政 府				
6	XZQ-QXH2-Y-0005	青溪河2 号支流右 岸无堤防 段	宣城市	宣城经开区	飞彩街道 办事处	青溪河4号支流 右岸出河口~青 溪河2号支流右 岸出河口	118.722899	30.919278	118.734058	30.923205	1.43			历史最高洪 水位		开发区管 委会	宣城市 人民政 府				
说明：1、本表无堤段设计洪水位为85黄海高程。2、本表堤防管理主体及其上级主管部门是指堤防内外护堤地之间堤防管理范围的管理主体及其上级主管部门；无堤段管理主体是指相应水域、岸线的管理主体及其上级主管部门。堤防管理范围以外的水域、岸线的管理主体，原则上按属地管理确定。县界闭合连接线长度是指淮河入境段、出境段县界连接线长度。3、堤防段涉及到的水闸、泵站等水利工程的管理主体，由各地按现状管理单位确定；其管理范围按照水利工程管理范围确定。4、相应堤防长度，从图上量测，不含未上溯支流延伸段。5、本表尚未明确管理主体的，由各地在公告中明确。																					



青溪河4号支流管理范围划定成果表

序号	线段编码	有堤段、无堤段或节点名称	所在市	所在县（市、区）	所在乡镇（街道）	起讫地点或管理范围面积（km²）	起点经度	起点纬度	终点经度	终点纬度	外缘边界线长度（km）	省界闭合连接线长度（km）	堤防等级	划界标准：堤防背水侧护堤地宽度或无堤段设计洪水位（m）	划界标准合法合规依据说明（必填项）	堤防、无堤段管理主体	上级主管部门	相应堤防长度（km）	河道长度（km）	修改情况（是/否，若填写是标红，为必填项）	备注
一		青溪河4号支流左右岸合计				0.16					6.36				按照《安徽省水工程管理和保护条例》、安徽省实施《中华人民共和国河道管理条例》办法管理范围划定相关要求				3.210	否	
二		左岸小计									3.24										
1	XZQ-QXH4-Z-0001	青溪河4号支流左岸	宣城市	宣城经开区	金坝街道办事处	青溪河4号支流河源点~青溪河4号支流左岸出河口	118.702151	30.900154	118.722642	30.91927	3.24			历史最高洪水位		开发区管委会	宣城市人民政府				
三		右岸小计									3.13										
2	XZQ-QXH4-Y-0001	青溪河4号支流右岸	宣城市	宣城经开区	金坝街道办事处	青溪河4号支流河源点~青溪河4号支流右岸出河口	118.702151	30.900154	118.722899	30.919278	3.13			历史最高洪水位		开发区管委会	宣城市人民政府				
说明：1、本表无堤段设计洪水位为85黄海高程。2、本表堤防管理主体及其上级主管部门是指堤防内外护堤地之间堤防管理范围的管理主体及其上级主管部门；无堤段管理主体是指相应水域、岸线的管理主体及其上级主管部门，堤防管理范围以外的水域、岸线的管理主体，原则上按属地管理确定。县界闭合连接线长度是指淮河入境段、出境段县界连接线长度。3、堤防段涉及到的水闸、泵站等水利工程的管理主体，由各地按现状管理单位确定；其管理范围按照水利工程管理范围确定。4、相应堤防长度，从图上量测，不含未上溯支流延伸段。5、本表尚未明确管理主体的，由各地在公告中明确。																					



青溪河5号支流管理范围划定成果表

序号	线段编码	有堤段、无堤段或节点名称	所在市	所在县（市、区）	所在乡镇（街道）	起讫地点或管理范围面积（km²）	起点经度	起点纬度	终点经度	终点纬度	外缘边界线长度（km）	省界闭合连接线长度（km）	堤防等级	划界标准：堤防背水侧护堤地宽度或无堤段设计洪水位（m）	划界标准合法合规依据说明（必填项）	堤防、无堤段管理主体	上级主管部门	相应堤防长度（km）	河道长度（km）	修改情况（是/否，若填写是标红，为必填项）	备注
一		青溪河5号支流左右岸合计				0.55					24.69				按照《安徽省水工程管理和保护条例》、安徽省实施《中华人民共和国河道管理条例》办法管理范围划定相关要求				13.080	否	
二		左岸小计									12.53										
1	XZQ-QXH5-Z-0001	青溪河5号支流无堤防	宣城市	宣城经开区	金坝街道办事处	青溪河5号支流河源点~青溪河5号支流左岸出河口	118.685822	30.868569	118.746542	30.919368	12.53			历史最高洪水位		开发区管委会	宣城市人民政府				
三		右岸小计									12.16										
2	XZQ-QXH5-Y-0001	青溪河5号支流无堤防	宣城市	宣城经开区	金坝街道办事处	青溪河5号支流河源点~青溪河5号支流右岸出河口	118.685822	30.868569	118.747183	30.919433	12.16			历史最高洪水位		开发区管委会	宣城市人民政府				
<div>说明：1、本表无堤段设计洪水位为85黄海高程。2、本表堤防管理主体及其上级主管部门是指堤防内外护堤地之间堤防管理范围的管理主体及其上级主管部门；无堤段管理主体是指相应水域、岸线的管理主体及其上级主管部门。堤防管理范围以外的水域、岸线的管理主体，原则上按属地管理确定。县界闭合连接线长度是指淮入境段、出境段县界连接线长度。3、堤防段涉及到的水闸、泵站等水利工程的管理主体，由各地按现状管理单位确定；其管理范围按照水利工程管理范围确定。4、相应堤防长度，从图上量测，不含未上溯支流延伸段。5、本表尚未明确管理主体的，由各地在公告中明确。</div> <div>宣城市规划设计研究院有限公司 中测资字 34100114</div>																					

附件2

青溪河6号支流管理范围划定成果表

序号	线段编码	有堤段、无堤段 或节点名称	所在市	所在县 (市、 区)	所在乡镇 (街道)	起讫地点或 管理范围面 积 (km²)	起点经度	起点纬度	终点经度	终点纬度	外缘边界线 长度 (km)	省界闭合 连接线长 度 (km)	堤防等级	划界标准: 堤防背水侧 护堤地宽度 或无堤段设 计洪水位 (m)	划界标准合法合 规依据说明 (必填项)	堤防、无 堤段管理 主体	上级主 管部门	相应堤防 长度 (km)	河道长度 (km)	修改情 况 (是 /否, 若填写 是标 红, 为	备注
一		青溪河6号支流左 右岸合计				0.63					27.42				按照 《安徽省 水工程管理和保 护条例》、安徽 省实施《中华人 民共和国河道管 理条例》办法管 理范围划定相关 要求				14.070	否	
二		左岸小计									13.82										
1	XZQ-QXH6-Z- 0001	青溪河6号支流无 堤防段	宣城市	宣城经开 区	金坝街道 办事处	青溪河6号支 流河源点~青 溪河6号支流 左岸出河口	118.7119	30.851146	118.757735	30.922116	13.82			历史最高洪 水位		开发区管 委会	宣城市 人民政 府				
三		右岸小计									13.6										
2	XZQ-QXH6-Y- 0001	青溪河6号支流无 堤防段	宣城市	宣城经开 区	金坝街道 办事处	青溪河6号支 流河源点~青 溪河6号支流 右岸出河口	118.7119	30.851146	118.758529	30.922241	13.6			历史最高洪 水位		开发区管 委会	宣城市 人民政 府				
说明: 1、本表无堤段设计洪水位为85黄海高程。2、本表堤防管理主体及其上级主管部门是指堤防内外护堤地之间堤防管理范围的管理主体及其上级主管部门;无堤段管理主体是指相应水域、岸线的管理主体及其上级主管部门。堤防管理范围以外的水域、岸线的管理主体,原则上按属地管理确定。县界闭合连接线长度是指淮河入境段、出境段县界连接线长度。3、堤防段涉及到的水闸、泵站等水利工程的管理主体,由各地按现状管理单位确定;其管理范围按照水利工程管理范围确定。4、相应堤防长度,从图上量测,不含未上溯支流延伸段。5、本表尚未明确管理主体的,由各地在公告中明确。																					

