

建设用地呈报 农用地转用方案

编制机关（公章）： 旌德县自然资源和规划局

主要负责人（签字）： 高永华

编 制 时 间： 2024年12月24日

安徽省自然资源厅制




农用地转用方案

计量单位:公顷、公斤

申请用地单位	旌德县人民政府		建设项目用地名称	旌德县 2024 年第二十三批次村庄建设用地（只转不征）	
土地利用现状	地类 \ 权属		合计	其中	
				国有土地	集体土地
	总计		1.3874	0	1.3874
	(一) 农用地		1.3874	0	1.3874
	其中	耕地	0	0	0
		林地	1.3874	0	1.3874
		其他农用地	0	0	0
	(二) 建设用地		0	0	0
	(三) 未利用地		0	0	0
国土空间规划					
符合规划	是		规划级别	县级	
需调整规划			规划级别		
农用地转用					
使用年度计划指标	2024 年度		使用计划指标面积	1.3874 公顷	
年度计划指标来源	2024 年省存量土地处置规模为基础核算的新增建设用地计划指标				
补充耕地					
占用耕地总面积			0	其他需要补充耕地面积	0

补充耕地确认信息编号			
	需补充情况	已补充情况	
补充耕地数量			
补充水田规模			
补充标准粮食产能			
建设项目安排			
名称或编号	用地面积	规划用途	
68 号地块	1.3458	采矿用地	
72 号地块	0.0416	工业用地	
备注：不涉及农用地转用的，也应填写表中“土地利用现状”、“国土空间规划”及“建设项目安排”内容。“符合规划”和“需调整规划”只需填写一行，在相应栏中填写“是”。			
“规划级别”对应填写“乡级”、“县级”或“市级”。			

续表

<p>县（区） 人民政府 审核意见</p>	<div><div>主管领导（签字）：</div><div>2024年12月24日</div></div> <div><div>主要领导（签字）：</div><div>2024年12月24日</div></div> <div></div>
<p>备注</p>	