

# 建设用地呈报 农用地转用方案

编制机关（公章）： 旌德县自然资源和规划局

主要负责人（签字）： 高 伟 强

编 制 时 间： 2024年12月14 日

安徽省自然资源厅制




农用地转用方案

计量单位:公顷、公斤

申请用地单位	旌德县人民政府		建设项目用地名称	旌德县 2024 年第十九批次村庄建设用地（只转不征）	
土地利用现状	地类 \ 权属		合计	其中	
				国有土地	集体土地
	总计		0.4573	0	0.4573
	(一)农用地		0.4573	0	0.4573
	其中	耕地	0.0175	0	0.0175
		林地	0.3508	0	0.3508
		其他	0.0890	0	0.0890
	(二)建设用地		0	0	0
	(三)未利用地		0	0	0
国土空间规划					
符合规划	是		规划级别	县级	
需调整规划			规划级别		
农用地转用					
使用年度计划指标	2024 年度		使用计划指标面积	0.4573	

年度计划指标来源	宣城市 2024 年处置存量土地规模为基础核算的新增建设用地计划指标		
补充耕地			
占用耕地总面积		0.0175	其他需要补充耕地面积
补充耕地确认信息编号		340000202414527992	
	需补充情况	已补充情况	
补充耕地数量	0.0175	0.0175	
补充水田规模	0	0	
补充标准粮食产能	236.25	236.25	
建设项目安排			
名称或编号		用地面积	规划用途
61 号地块		0.0890	工业用地
62 号地块		0.0645	商业服务业用地
63 号地块		0.1036	工业用地
64 号地块		0.1827	工业用地
65 号地块		0.0175	交通运输用地
备注 :只涉及建设用地的应填写表中“土地利用现状”、“国土空间规划”及“建设项目安排”内容。“符合规划”和“需调整规划”只需填写一行，在相应栏中填写“是”。“规划级别”对应填写“乡级”、“县级”或“市级”。			

续表

县（区） 人民政府 审核意见	<div>主管领导（签字）：</div> <div>2024年12月13日</div> <div>主要领导（签字）：</div> <div>2024年12月13日</div> <div></div>
备注	