

华阳镇郎家溪村山洪灾害防御 工作预案

一、基本情况

郎家溪村位于华阳镇北部,耕地面积 900 多亩,其中水田 400 亩,旱地 500 亩,现有自然村 9 个,户数 508 户,人口 1654 人。郎家溪村境内有地质灾害隐患点二处,位于王家村和洪富村上游 300 米处,山塘 22 座,渠道 4 座,引水坝 5 条,村境内有王家源河流过,王家源河发源于王家源村里半坑石印潭,终点位于郎家溪村卫海桥,河段为北南走向,全长 10km,河面宽度 10-60 米,主要是行洪排涝,引水灌溉,汇入扬之河。流经王家源、王家村、石门里、洪富村、郎家溪 5 个村民组,1150 多人,耕地面积 200 多亩。沿河两边大都为土坝,年久失修。该区域内受山洪灾害威胁 32 户,132 人。一旦发生山洪灾害,需重点转移 22 户 92 人。(详见表 1)

表 1 郎家溪村山洪灾害影响情况表

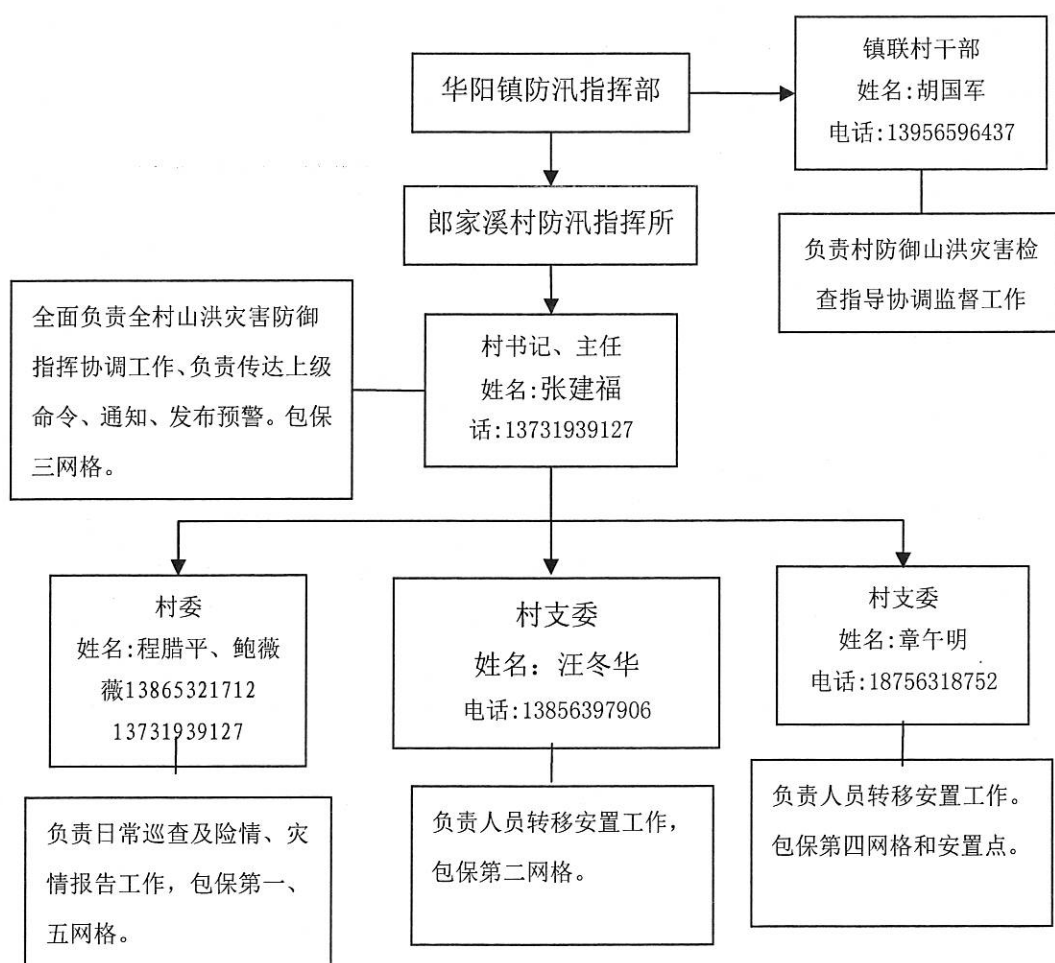
| 影响范围 | 影响人口 | | 涉及村民组 | 安置地点 |
|--------|------|-----|-------|------|
| | 户 | 人 | | |
| 5 年一遇 | 0 | 0 | | |
| 10 年一遇 | 22 | 92 | 洪富村 | 村部 |
| 20 年一遇 | 32 | 132 | 洪富村 | 村部 |

建有郎家溪原卫海厂处自动雨量站 1 处,村部无线预警广

播 1 套，人工预警设备（手摇报警器、铜锣、高频哨等）1 套。1991 年以来，发生 4 次大洪水，分别为 1991 年 7 月、1998 年 7 月、2009 年 7 月、2016 年 5 月。其中最为严重的为 2009 年 7 月洪水，共有 22 户房屋进水，水位最深超房基 0.5m，受灾 92 人。

二、网格化责任体系

华阳镇郎家溪村成立防汛指挥所，承担山洪灾害防御组织指挥工作（详见下图）。



郎家溪村按自然村共分 5 个网格，分别明确 1 名包保责任人和 1 名格长。包保责任人负责传达镇防汛指挥所命令，向包

保网格内村民发布相关预警信息，督查指导网格长做好人员转移工作。网格长具体负责人员转移安置工作（详见表 2）。

表 2 郎家溪村山洪灾害防御网格化责任人登记表

| 序号 | 网格名称 | 组别 | 村包保责任人 | 联系方式 | 网格长 | 联系方式 |
|----|------|--------|--------|-------------|-----|-------------|
| 1 | 第一网格 | 搭掌坞 | 鲍巍巍 | 13865321712 | 向新光 | 13615638867 |
| 2 | 第二网格 | 十里坦 | 汪冬华 | 13856397906 | 徐有军 | 13305634819 |
| 3 | 第二网格 | 郎家溪 | 汪冬华 | 13856397906 | 巫新杰 | 13865366300 |
| 4 | 第二网格 | 社川 | 汪冬华 | 13856397906 | 周光辉 | 13966203848 |
| 5 | 第三网格 | 王家村安置区 | 张建福 | 13731939127 | 张正永 | 13866961740 |
| 6 | 第四网格 | 五里铺 | 章午明 | 18756318752 | 黄望榴 | 13856353335 |
| 7 | 第四网格 | 洪富村 | 章午明 | 18756318752 | 章希龙 | 13956590862 |
| 8 | 第五网格 | 王家源 | 程腊平 | 13965660938 | 张超林 | 13731895175 |
| 9 | 第五网格 | 石门里 | 程腊平 | 13965660938 | 方贻文 | 13965668176 |

郎家溪村山洪灾害防御责任体系

| 类别 | 责任人 | 联系方式 | 备注 |
|-------|-----|-------------|----|
| 巡河责任人 | 章午明 | 18756318752 | |
| 预警责任人 | 鲍巍巍 | 13865321712 | |
| 转移责任人 | 汪冬华 | 13856397906 | |
| 安置责任人 | 程腊平 | 13965660938 | |

三、预警与响应

1、预警指标

(1) 雨量指标 郎家溪雨量站（区站号 I8259）

| 警报等级 | 临界降雨量 (mm) | | |
|------|------------|--------|---------|
| | 1 小时 | 3 小时 | 24 小时 |
| 准备转移 | 45~60 | 60~100 | 100~150 |
| 立即转移 | ≥60 | ≥100 | ≥150 |

2、预警方式

准备转移：电话、短信、村村响及无线预警广播、敲锣。

立即转移：电话、短信、村村响及无线预警广播、敲锣、高频口哨、手摇警报器，挨家挨户通知。

3、预警信息发布和响应

(1) 收到县、镇防汛指挥机构预警信息后，按照镇长→镇联村领导→网格长→村民流程传递信息。

3、预警信息发布和响应

(1) 收到县、镇防汛指挥机构预警信息后，按照镇书记→镇联村责任人→网格长→村民流程传递信息。

准备转移：将信息及时通知到所有村干部、网格长、危险区内住户和有关单位；做好危险区人员转移准备工作。

立即转移：将信息及时通知到所有村干部、网格长、危险区内住户和有关单位；提前转移老弱病残等人员及沿河 22 户 92 人，根据降雨情况和上级命令逐步转移其他受威胁区域人员。

(2) 与县、镇信息中断后，由镇联村干部根据降雨量和水位情况发布启动预案命令，转移威胁区群众。

四、转移安置

按照确定好的路线，及时组织人员转移并妥善安置,安置地点在郎家溪村部大楼。

五、抢险物资

镇政府储有 2000 条编织袋、20 把铁锹、20 只电筒等。联系挖掘机 2 台、铲车 1 台在强降雨期间待命。

六、生活保障

一旦发生灾害，镇联村责任人和网格长负责做好转移人员生活保障工作，镇卫生院负责医疗卫生防疫等工作。

附件：1、郎家溪村防御山洪灾害人员安全转移登记表；

2、郎家溪村人员转移安置示意图；


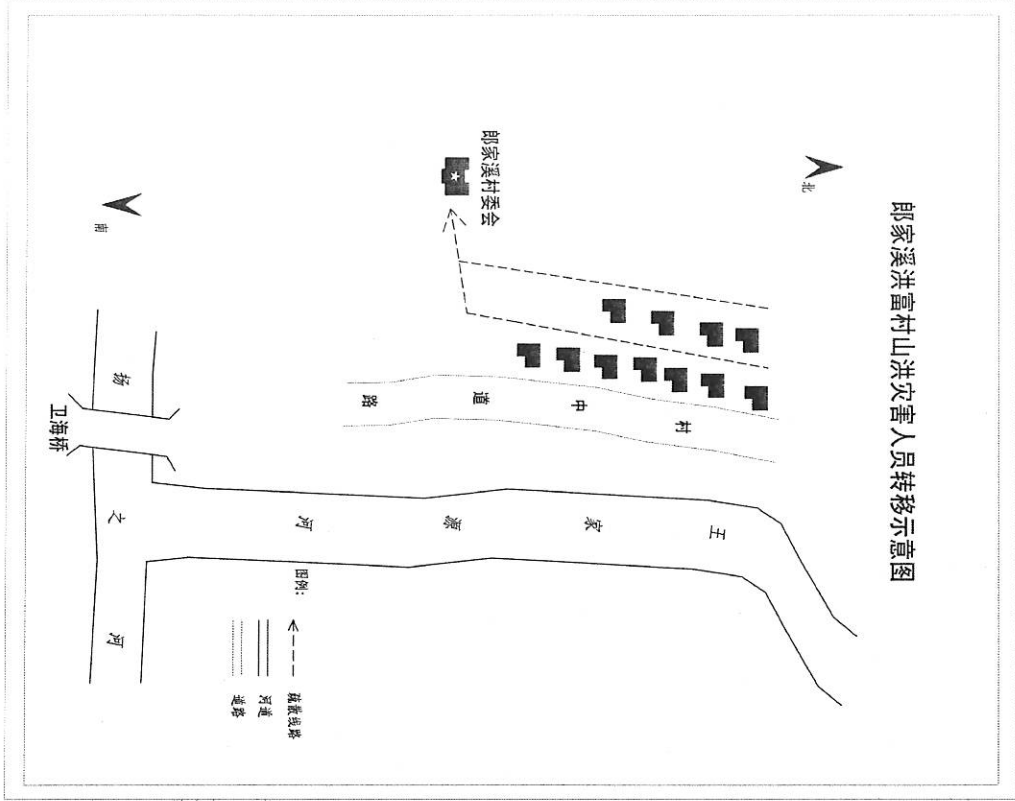
3、山洪灾害防御明白卡。

附件 1

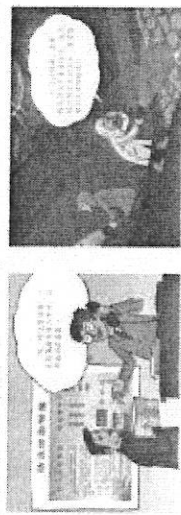
郎家溪村洪富村组防御御山洪灾害人员安全转移登记表

| 序号 | 网 格 | 户主姓 名 | 人口 | 其中老弱 病残孕 | 联系电话 | 转移路线 | 安置点 | 转移责任人 | | | 安置责任人 |
|----|--------|----------|----|-------------|-------------|-------|-----|-------|-----|-------------|--------------------|
| | | | | | | | | 姓名 | 职务 | 联系电话 | |
| 1 | 3 | 吴益明 | 2 | 1 | | 沿路线 1 | 村部 | 鲍魏巍 | 村委 | 13865321712 | 程腊平 13965660938 |
| 2 | 3 | 邵明星 | 6 | 2 | 13033148148 | 沿路线 1 | 村部 | 鲍魏巍 | 村委 | 13865321712 | |
| 3 | 3 | 胡 龙 | 5 | 3 | 18098569606 | 沿路线 1 | 村部 | 鲍魏巍 | 村委 | 13865321712 | |
| 4 | 3 | 许碧玉 | 2 | 0 | 8172285 | 沿路线 1 | 村部 | 鲍魏巍 | 村委 | 13865321712 | |
| 5 | 3 | 叶显华 | 6 | 0 | 13865386811 | 沿路线 1 | 村部 | 汪冬华 | 村支委 | 13856397906 | |
| 6 | 3 | 胡社门 | 3 | 1 | 8172676 | 沿路线 1 | 村部 | 汪冬华 | 村支委 | 13856397906 | |
| 7 | 3 | 胡胜利 | 7 | 3 | 13865375020 | 沿路线 1 | 村部 | 汪冬华 | 村支委 | 13856397906 | |
| 8 | 3 | 江龙干 | 3 | 0 | 8172501 | 沿路线 1 | 村部 | 张建福 | 书记 | 13731939127 | |
| 9 | 3 | 章希龙 | 6 | 3 | 13956590862 | 沿路线 1 | 村部 | 张建福 | 书记 | 13731939127 | |
| 10 | 3 | 汪冬云 | 3 | 0 | 13805622588 | 沿路线 1 | 村部 | 张建福 | 书记 | 13731939127 | |
| 11 | 3 | 鲍观有 | 8 | 4 | 8172155 | 沿路线 1 | 村部 | 张建福 | 书记 | 13731939127 | |
| 12 | 3 | 汪德明 | 6 | 1 | 15256306591 | 沿路线 1 | 村部 | 张建福 | 书记 | 13731939127 | |
| 13 | 3 | 胡仁莉 | 3 | 2 | 8172285 | 沿路线 1 | 村部 | 张建福 | 书记 | 13731939127 | |
| 14 | 3 | 鲍正龙 | 5 | 1 | 8172285 | 沿路线 1 | 村部 | 章午明 | 村支委 | 18756318752 | |
| 15 | 3 | 胡建东 | 3 | 2 | 8172610 | 沿路线 1 | 村部 | 章午明 | 村支委 | 18756318752 | |
| 16 | 3 | 高秋华 | 3 | 0 | 8172285 | 沿路线 1 | 村部 | 章午明 | 村支委 | 18756318752 | |
| 17 | 3 | 胡建福 | 3 | 1 | 8172285 | 沿路线 1 | 村部 | 章午明 | 村支委 | 18756318752 | |
| 18 | 3 | 李顺华 | 3 | 1 | 8172285 | 沿路线 1 | 村部 | 章午明 | 村支委 | 18756318752 | |

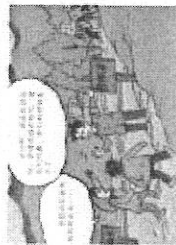
| 序号 | 网 格 | 户主姓 名 | 人口 | 其中老弱 病残孕 | 联系电话 | 转移路线 | 安置点 | 转移责任人 | | | 安置责任人 |
|----|--------|----------|------|-------------|--------------|-------|-----|-------|----|-------------|-------|
| | | | | | | | | 姓名 | 职务 | 联系电话 | |
| 19 | 3 | 胡稼 | 4 | 2 | 18756331563 | 沿路线 1 | 村部 | 程腊平 | 村委 | 13965660938 | |
| 20 | 3 | 胡银利 | 4 | 0 | 139566590859 | 沿路线 1 | 村部 | 程腊平 | 村委 | 13965660938 | |
| 21 | 3 | 张忠东 | 3 | 1 | 13856385445 | 沿路线 1 | 村部 | 程腊平 | 村委 | 13965660938 | |
| 22 | 3 | 张忠卫 | 4 | 2 | 13856308335 | 沿路线 1 | 村部 | 程腊平 | 村委 | 13965660938 | |
| | | | | | | | | | | | |
| 合计 | | 22 户 | 92 人 | | | | | | | | |



山洪灾害防御明白卡



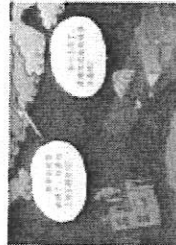
制定预案落实责任




水患塘坝加强防范



及时报告迅速转移



发生险情时迅速转移



组织转移疏散有序



防御山洪预警信号：

①铜锣：慢速敲击---准备转移

急促敲击---立即转移

②手摇报警器：立即转移

③灾害类型：

溪河洪水 ☐ 泥石流 ☐ 滑坡 ☐

转移路线：

转移安置地点：

户主姓名：

联系电话：

家庭人口：

所属村组：

格 长：

联系电话：

为了您和家人的安全，请认真阅读并填写明白卡！

**县防汛抗旱指挥部

