

# 宁国市城市公交线网优化专项规划

## （征求意见稿及解读说明）

### 1 路公交线路优化方案——局部调整

#### （1）原方案

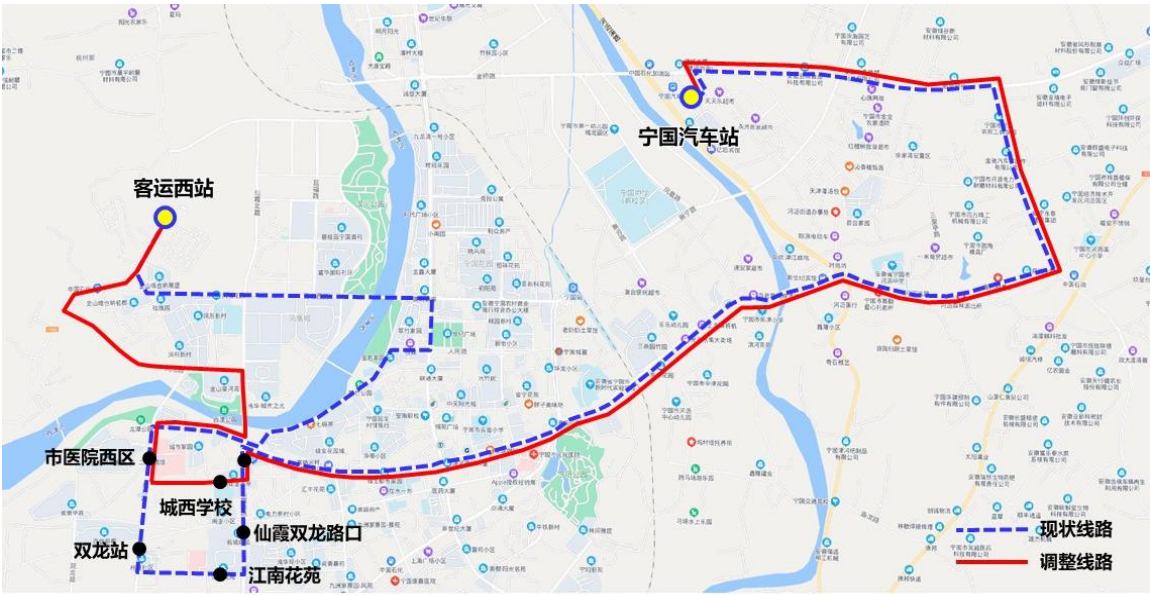
- 首末站：宁国汽车站-客运西站
- 线路长度：17.3km
- 线路走向：东城大道—长虹路—河沥溪路—东津路—宁阳东路—津河路—仙霞路—**青华东路**—凤形路—津河西路—**滨河路**—**人民路**—**宁城北路**—**青龙西路**—凤形路—宁港路

#### （2）优化方案

- 首末站：宁国汽车站-客运西站
- 线路长度：14.5km
- 线路走向：东城大道—长虹路—河沥溪路—东津路—宁阳东路—津河路—仙霞路—**光明路**—凤形路—津河西路—**仙霞路**—**玉屏路**—**向阳路**—宁港路

#### （3）优化说明

原1路公交线路局部绕行较为严重，绕行段客流需求小，导致公交客流少、线路过长，影响公交运营的准点性和居民出行方便性。为了让居民公交出行更加便捷、高效，拟对1路公交线路进行局部优化调整，较少绕行，填补向阳路沿线碧桂园等居住区服务空白。



线路	首末站	线路优化前后沿线主要客流点
优化前	宁国汽车站 - 客运西站	宁国汽车站、中鼎塑像、河沥工业园区（创业园综合楼、农民工创业园、安宁智能科技）、开源耐磨、正兴耐磨、河沥中学、河沥商贸街、东津小学、东津花园、三鼎园竹园、大润发、新时代实验学校、市医院、实验小学、国际大酒店、苏果超市、第一初中、中奇花园、南亚小区、江南花苑、市骨科医院、百信丽郡、市医院西区、金宁景秀花园、凤凰明珠、西津公寓、绿宝花园城、翠竹家园、市政府、津桥学苑、富华国际社区、凤凰城、玫瑰园、金山维也纳、客运西站
优化后	宁国汽车站 - 客运西站	宁国汽车站、中鼎塑像、河沥工业园区（创业园综合楼、农民工创业园、安宁智能科技）、开源耐磨、正兴耐磨、河沥中学、河沥商贸街、东津小学、东津花园、三鼎园竹园、大润发、新时代实验学校、市医院、实验小学、国际大酒店、苏果超市、第一初中、中奇花园、城西学校、市医院西区、金宁景秀花园、金山星河湾、伟华·城市之光、御公馆、凤形山庄、碧桂园、金山维也纳、客运西站

2 路公交线路优化方案——局部调整

(1) 原方案

- 首末站：交通驾校-客运西站
  - 线路长度：13.6km
  - 线路走向：梅林路—河沥溪路—东津路—宁阳东路—**宁阳中路—山门南路**—南山西路—凤形路—津河西路—仙霞路—青龙西路—凤形路—宁港路

(2) 优化方案

- 首末站：交通驾校-客运西站
- 线路长度：13.6km
- 线路走向：梅林路—河沥溪路—东津路—宁阳东路—**长乐路—南山东路—**南山西路—凤形路—津河西路—仙霞路—青龙西路—凤形路—宁港路

(3) 优化说明

原 2 路公交车线路在宁阳路-津河路上与 4 路公交车线路重合段长度约 4km，为 4 路公交车线路总长的 40%、2 路公交车线路总长的 30%，线路重合较多，拟对 2 路公交车线路的宁阳路段进行局部改线，经长乐路、南山东路转回原路径，减少了宁阳线路重复系数，填补了长乐路、南山东路东段沿线居住区公交服务空白。



线路	首末站	线路优化前后沿线主要客流点
优化前	交通驾校—客运西站	交通驾校、宁广路口、鑫隆小区、东津小学、东津花园、三鼎园竹园、大润发、新时代实验学校、宁阳公园、市医院、锦宁花苑、阳光嘉苑、名人公馆、津金苑、中心农贸市场、上海广场小区、商之都、翌苑小区、丰盛苑、四通小区、中鼎公寓、源光新天地、中鼎工业园、格林春天、兴业家园、凤形路-津河西路-仙霞路-青龙西路沿线。



优化后	交通驾校 - 客运西站	交通驾校、津河纸制品、鑫隆小区、东津小学、东津花园、三鼎园竹园、大润发、新时代实验学校、宁阳公园、香山美墅、宁阳新苑、恒源景城、育英山庄、城南学校、书香名邸、中梁宁国府、联益花园、绿宝雅苑、南山紫薇幼儿园、中鼎工业园、格林春天、兴业家园、凤形路-津河西路-仙霞路-青龙西路沿线。
-----	-------------	---

3 路公交线路优化方案——截断线路

(1) 原方案

- 首末站：杨郭村-开发区农贸市场
- 线路长度：18.8km
- 线路走向：滨江大道（杨郭村）—三津大道—滨江大道—宁城北路—南山东路—南山西路—宁阳西路—染坊路—白云路

(2) 优化方案

- 首末站：五星公司-开发区农贸市场
- 线路长度：15.4km
- 线路走向：滨江大道（高山口）—三津大道—滨江大道—宁城北路—南山东路—南山西路—宁阳西路—染坊路—白云路

(3) 优化说明

原 3 路公交线路服务城区内部和城郊进城客流需求，运营线路过长，对公交运营准点性影响较大，影响居民公交出行的准时性。拟将原线路截断至高山口村（五星公司），高峰时段线路仍运营至杨郭村，平峰时段运营至高山口，至杨郭村的客流可免费换乘新 11 路公交至杨郭村。



5 公交线路优化方案——局部调整

(1) 原方案

- 首末站：火车站-竹峰中学
  - 线路长度：13.1km
  - 线路走向：青龙东路—东风路—人民路—宁城北路—津河西路—仙霞路—青华东路—凤形路—杨山路—外环西路—G233

(2) 优化方案

- 首末站：火车站-竹峰中学
  - 线路长度：12.3km
  - 线路走向：青龙东路—宁城北路—津河西路—中溪北路—城西路—仙霞路—独山路—凤形路—杨山路—外环西路—G233

(3) 优化说明

原 5 路公交车线路走向与其沿线居民出行需求分布偏差较大，导致公交客流较少，现状津河西路公交线路较多、城西路缺乏公交线路。拟对该线路进行局部优化调整，减少了津河西路公交线路重复系数，填补了城西路、城西湖附近新建居住区的公交服务空白。

线路	首末站	线路优化前后沿线主要客流点
优化前	火车站—竹峰中学	火车站、亚新科花苑、市财政局、锦苑广场、苏果超市、第一初级中学、中奇花园、南亚小区、名城御品、燕津湖畔(建设中)、江南花苑、市骨科医院、柠檬社区、三津中学、开发区小学、杨山路沿线工业区、下阳村、竹峰中学。
优化后	火车站—竹峰中学	火车站、亚新科花苑、宁国花园、华贝广场、翠竹家园、市政府、锦苑广场、苏果超市、第一初级中学、粮食局职工宿舍、汇金商业广场、新安别墅区、观澜府、西湖壹号、城西湖、三津中学、开发区小学、杨山路沿线工业区、下阳村、竹峰中学。



## 6 路公交线路优化方案——局部调整

### (1) 原方案

- 首末站：电子信息产业园（龙驰创业园）-客运南站
- 线路长度：17.2km
- 线路走向：振宁路—东城大道—**河沥溪路**—东津路—迎宾路—北园路—中溪北路—城西路—山门北路—青华东路—凤形路—钓鱼台路—创业路—宁阳西路

（2）优化方案

- 首末站：电子信息产业园-客运南站
- 线路长度：15.8km
- 线路走向：振宁路—东城大道—**兴业路—高桥路**—东津路—迎宾路—北园路—中溪北路—城西路—山门北路—青华东路—凤形路—钓鱼台路—创业路—宁阳西路

（3）优化说明

原 6 路公交车线路局部绕行较多，高峰时段运营至龙驰创业园，线路较长，影响公交运营准点性。拟对公交线路进行局部优化调整，填补兴业路、高桥路沿线公交服务空白，同时首末站调至电子信息产业园，龙驰创业园及附近其他工业区由调整后的新 17 路覆盖。

线路	首末站	线路优化前后沿线主要客流点
优化前	电子信息产业园（龙驰创业园）-客运南站	河沥振宁路沿线工业园、中鼎橡塑、宁国汽车站、金桥湾小区、津江庭院、津三角、东津小学、东津花园、三鼎园竹园、大润发、新时代实验学校、金宁花苑（水产市场）、金瓯花园、实验小学、锦苑广场、金园村、中鼎花园、……客运南站。
优化后	电子信息产业园-客运南站	河沥振宁路沿线工业园、中鼎橡塑、宁国汽车站、津城幼儿园、燕子山安置区、红檀树安置区、河沥街道办、河沥商贸街、东津小学、东津花园、三鼎园竹园、大润发、新时代实验学校、金宁花苑（水产市场）、金瓯花园、实验小学、锦苑广场、金园村、中鼎花园、……客运南站。 上下学时间段绕经宁国中学。





## 7 路公交线路优化方案——延伸线路

### (1) 原方案

- 首末站：国泰路口-众益工业广场
- 线路长度：12.1km
- 线路走向：东城大道—金桥路—万家路—慈安路—宁城北路—青龙东路—东风路—宁阳东路—中溪南路—宁墩路—国泰路



(2) 优化方案

- 首末站：客运南站—众益工业广场
- 线路长度：17.0km
- 线路走向：东城大道—金桥路—万家路—慈安路—宁城北路—青龙东路—东风路—宁阳东路—中溪南路—宁墩路—国泰路—**双龙路—杨山路—创新路—宁阳西路**

(3) 优化说明

原 7 路公交线国泰路口首末站位于市中心附近，缺乏场站用地，且不利于其他公交线路布局。近期拟延伸至客运南站，覆盖南山工业区公交服务空白区，待高铁站建成后，首末站调整至宁国高铁站，强化公交线路对高铁客流的服务。



线路	首末站	线路优化前后沿线主要客流点
----	-----	---------------

优化前	国泰路口-众益工业广场	河沥工业园（众益工业广场、凤形股份、金瑞玻纤、富邦机械等）、凤形蓝领公寓、市民之家、宁国汽车站、宁阳学校、市政府、东风路沿线地块、市医院、中心农贸市场、宁馨花园、华贝佳苑、中鼎公寓、时代尊城、上海花苑。
优化后	客运南站-众益工业广场	河沥工业园（众益工业广场、凤形股份、金瑞玻纤、富邦机械等）、凤形蓝领公寓、市民之家、宁国汽车站、宁阳学校、市政府、东风路沿线地块、市医院、中心农贸市场、宁馨花园、华贝佳苑、中鼎公寓、时代尊城、上海花苑、城西湖、农批市场、南山街道杨山路与创新路沿线工业区。

## 8 路公交线路优化方案——拆分线路

### （1）原方案

- 首末站：五星公司-客运南站
- 线路长度：21.6km
- 线路走向：滨江大道（高山口）—三津大道—滨江大道—金桥路—万家路—慈安路—宁城北路—东风路—北园路—迎宾路—宁阳东路—长乐路—宁墩路—宁城南路—南山东路—南山西路—宁阳西路

### （2）优化方案

#### 城区段：8 路

- 首末站：宁国汽车站-客运南站
- 线路长度：13.2km
- 线路走向：兴业路—振宁路—嵩合路—金桥路—万家路—慈安路—宁城北路—东风路—北园路—迎宾路—宁阳东路—长乐路—宁墩路—宁城南路—南山东路—南山西路—宁阳西路—染坊路—白云路—创新路—宁阳西路

#### 城郊段：11 路

- 首末站：杨郭村-宁国汽车站
- 线路长度：17.9km
- 线路走向：滨江大道（杨郭村）—三津大道—新岭路—惠民路—三津大道—滨江大道—东城大道

### (3) 优化说明

原 8 路公交车线路服务城区内部和城郊进城客流需求，线路过长，影响公交运营准点，给居民公交出行的准时性带来不便；且城区内、外客流规模差异较大，不利于线路运营组织。拟将原线路拆分为城区内、外两条线路，提高公交运营的经济性、提高公交服务品质，同时对局部线路进行优化调整，填补汪溪工业区、南山工业区的公交服务空白。

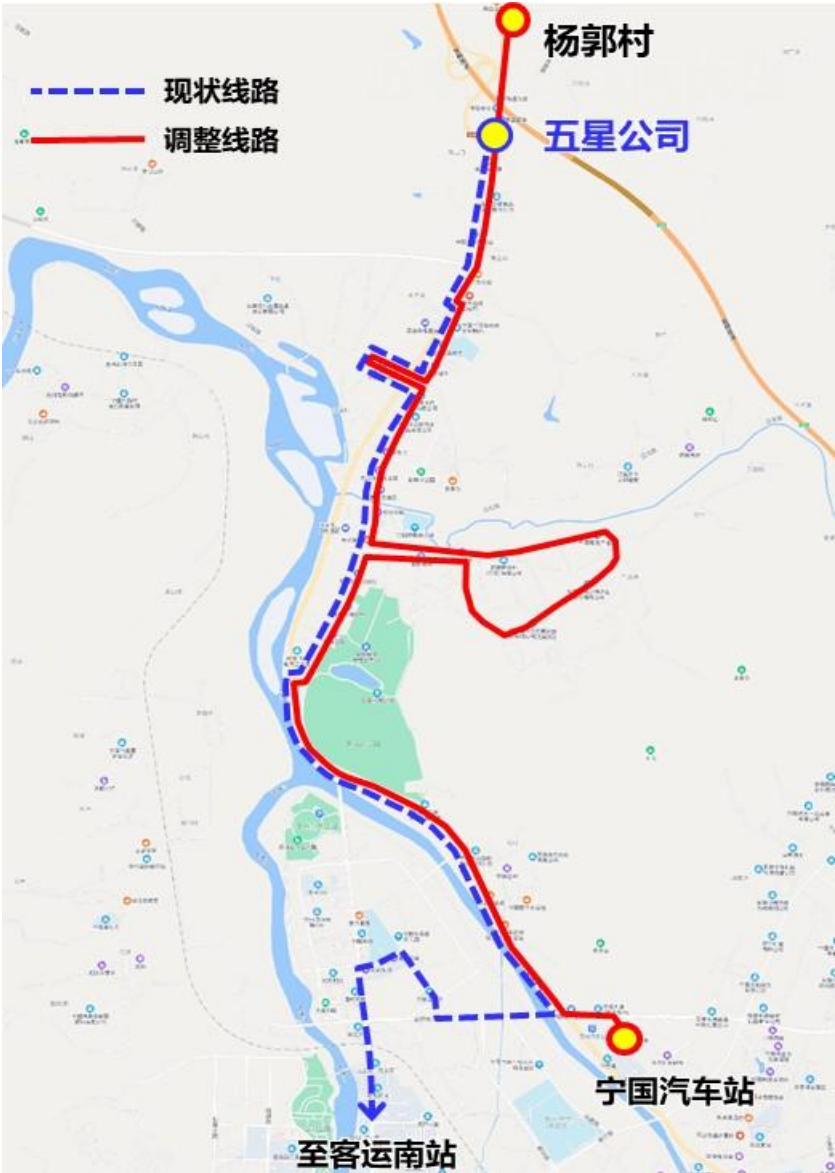
8 路公交车线路图：





线路	首末站	城区段线路优化前后沿线主要客流点
优化前	宁国汽车站-客运南站	宁国汽车站、竹林园小区、宁阳学校、潘村、名仕园小区、绿宝嘉园、宁国花园、亚新科花苑、……、中鼎公司、南山办事处、豪宸俪景、润城、百合星城、光彩大市场、东正国际装饰城、宁辰新材料公司、东方雅苑、亚夏汽车城、松岭工业园、客运南站。
优化后	宁国汽车站-客运南站	宁国汽车站、宁国中学、燕津花园、竹林园小区、宁阳学校、潘村、名仕园小区、绿宝嘉园、宁国花园、亚新科花苑、……、中鼎公司、南山办事处、豪宸俪景、开发区农贸市场、光彩大市场、双津工业园、白云路与创新路交口附近工业厂房，亚夏汽车城、松岭工业园、客运南站。

11 路公交车线路图：





线路	首末站	城外段线路优化前后沿线主要客流点
优化前	五星公司-宁国汽车站	高山口、顺安食品、五星公司、安徽双赢集团、再生资源行业协会、黄土岗、市委党校、汪溪中学、天成电器、凯天耐磨材料、永昌锌材、材料工程学校、众联竹木制品、腾达竹业、亿家喜家居博览中心、渡口街、普利司通轮胎、瑞捷运输、聚龙山公园、东南木业、金山实业、镇石村、宁国汽车站、竹园小区、宁阳学校、潘村、名仕园小区……客运南站。
优化后	杨郭村-宁国汽车站	高山口、顺安食品、五星公司、安徽双赢集团、再生资源行业协会、黄土岗、市委党校、汪溪中学、天成电器、凯天耐磨材料、永昌锌材、材料工程学校、众联竹木制品、腾达竹业、亿家喜家居博览中心、渡口街、汪溪工业园区（梦牌新材料、司尔特等）、普利司通轮胎、瑞捷运输、聚龙山公园、东南木业、金山实业、镇石村、宁国汽车站。

## 9 路公交线路优化方案——拆分线路

### （1）原方案

- 首末站：宁国汽车站-客运南站
- 线路长度：14.8km
- 线路走向：东城大道—长虹路—外环东路、外环南路（G233）—创业路

### （2）优化方案

#### 南山街道段：9 路

- 首末站：火车站-客运南站
- 线路长度：11.2km
- 线路走向：青龙东路—东风路—宁阳东路—宁城南路—G233—创业路

#### 河沥溪街道段：14 路

- 首末站：宁国汽车站-平兴五公里
- 线路长度：8.5km
- 线路走向：兴业路—振宁路—青山路—长虹路—G233——梅林路—平兴村

## 新增公交线路：19 路

- 首末站：众益工业广场—开发区农贸市场
- 线路长度：16.4km
- 线路走向：东城大道—长虹路—兴宁路—八里路—兴盛路—兴宁路—怀安大道—宁城南路—宁墩路—宁阳西路—染坊路

### (3) 优化说明

原 9 路公交车沿线为工业区，线路布局与沿线居民出行需求不一致，公交客流极少，同时原 14 路公交车为接驳线，线路较短、居民出行不便。拟对原 9 路公交车线路进行拆分，覆盖原 14 路公交线，强化工业区与市中心、河沥居住区公交直接联系，方便工业区职工上下班、学生上下学，方便与 18 路公交换乘。

### 9 路公交车线路图：



线路	首末站	南山街道段线路优化前后沿线主要客流点
优化前	宁国汽车站-客运南站	宁国汽车站、中鼎塑像、新宁股份、河沥工业园区（农民工创业园、建丰路桥工程、安宁智能科技、瑞泰科技、正兴耐磨(八里)等）、河沥溪中心小学、刘家庄、奥莱斯轮胎、山里仁食品公司、林江生物质燃料科技、太阳禽业、鼎封橡胶减震、津桥包装、德邦快递、鸡山村、千亩村、万千公路沿线工业园、红楼梦文化园、万福村、客运南站。
优化后	火车站-客运南站	火车站、亚新科花园、花园新村、金瓯花园、大华市场、台客隆广场、市医院、交通局、华泰超市、西巷街区、星晴公寓、城南学校、城南社区石桥、育英山庄、市中医院、鸡山村、千亩村、万千公路沿线工业园、红楼梦文化园、万福村、客运南站。

**14 路公交线路图：**



线路	首末站	南山街道段线路优化前后沿线主要客流点
优化前	宁国汽车站-客运南站	宁国汽车站、中鼎塑像、新宁股份、河沥工业园区（农民工创业园、建丰路桥工程、安宁智能科技、瑞泰科技、正兴耐磨（八里）等）、河沥溪中心小学、刘家庄、奥莱斯轮胎、山里仁食品公司、林江生物质燃料科技、太阳禽业、鼎封橡胶减震、津桥包装、德邦快递、鸡山村、千亩村、万千公路沿线工业园、红楼梦文化园、万福村、客运南站。
优化后	宁国汽车站-平兴五公里	宁国汽车站、红檀树安置区、燕子山安置区、百合家园、三里亭安置区、茂发装饰材料、龙星制帽、河沥工业园（安宁智能科技、瑞泰科技、正兴耐磨（八里）等）、河沥中心小学、刘家庄、奥莱斯轮胎、山里仁食品公司、林江生物质燃料科技、太阳禽业、鼎封橡胶减震、津桥包装、德邦快递、东郊加油站、平行



		村上塔、平兴滨口组、平兴村委。
--	--	-----------------

19 路公交线路图:



线路	首末站	南山街道段线路优化前后沿线主要客流点
优化前	宁国汽车站-客运南站	宁国汽车站、中鼎塑像、新宁股份、河沥工业园区（农民工创业园、建丰路桥工程、安宁智能科技、瑞泰科技、正兴耐磨(八里)等）、河沥溪中心小学、刘家庄、奥莱斯轮胎、山里仁食品公司、林江生物质燃料科技、太阳禽业、鼎封橡胶减震、津桥包装、德邦快递、鸡山村、千亩村、万千公路沿线工业园、红楼梦文化园、万福村、客运南站。
优化后	众益工业广场-开发区农贸市场	河沥工业园（众益工业广场、维斯佳节能门窗、尚成塑业、农民工创业园、开源耐磨、正兴耐磨）、八里路/兴盛路/兴宁路沿线工业、周公殿和六甲畈、东河、鸡山坪、鸡山村、市中医院、育英山庄、城南学校、星晴公寓、美都阳光名苑、宁馨花园、华贝佳苑、新城花苑、中鼎公寓、时代尊城、上海花苑、开发区实验学校、南山雅苑、格林春天、豪宸俬景、王朝景园、明星花园、开发区农贸市场、光彩大市场。

## 13 路公交线路优化方案——局部调整

### (1) 原方案

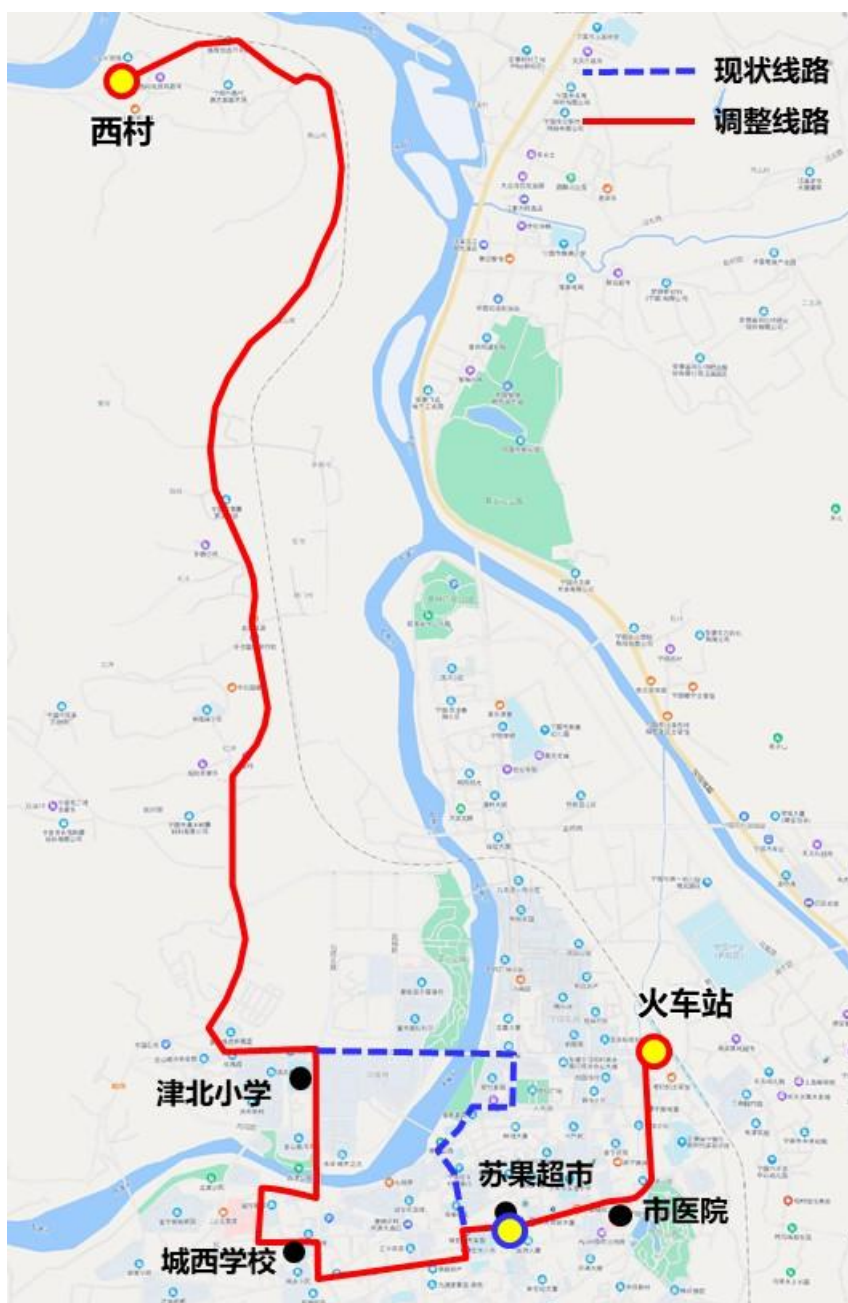
- 首末站：西村-苏果超市
- 线路长度：11.7km
- 线路走向：Y017—宁港路—青龙西路—**宁城北路—人民路—滨河路—中溪北路—津河西路**

### (2) 优化方案

- 首末站：西村-火车站
- 线路长度：14.7km
- 线路走向：Y017—宁港路—青龙西路—**仙霞路—津河西路—新安路—光明路—仙霞路—城西路—中溪北路—津河西路—津河东路—迎宾路**

原 13 路公交线主要服务罗溪村居民进城购物、城西学校和津北小学上下学出行需求，高、平峰运营线路不一致，局部线路客流少。拟对局部线路进行优化，延伸首末站至火车站、解决首末站停车问题，锚定学校、超市和医院客流点，方便城郊居民上下学、进城购物（苏果超市）、就医（市医院）等。

### (3) 优化说明



线路	首末站	线路优化前后沿线主要客流点
优化前	西村 - 苏果超市	西村、梅山坞、海山坡、罗溪村、幸福城小区、宁国欢乐园、客运西站、中南·凤栖云山、金山维也纳、凤形新村、凤凰城、富华国际社区、津桥学苑、翠竹家园、市政府、丹桂公寓、金色家园、华泰小区、中鼎花园、第一初中、苏果超市。
优化后	西村 - 火车站	西村、梅山坞、海山坡、罗溪村、幸福城小区、宁国欢乐园、客运西站、中南·凤栖云山、金山维也纳、凤形新村、凤凰城、津北小学、御公馆、滨江御城、城市之光、金山星河湾、西津公寓、城市家园、城西学校、南亚小区、电力新村、绿宝都市家园、第一初中、苏果超市、国际大酒店、宁国商业步行街、兴美小区、锦绣苑小区、市医院、普天小区、华龙小区、宁国城管、迎宾花园、火车站。

16 路公交线路优化方案——局部调整

(1) 原方案

- 首末站：火车站-万福
- 线路长度：8.9km
- 线路走向：青龙东路—东风路—人民路—宁城北路—宁阳东路—宁阳西路—千秋路—南极西路—外环南路（G233）

(2) 优化方案

- 首末站：火车站-红楼梦文化园
- 线路长度：10.1km
- 线路走向：青龙东路—东风路—人民路—宁城北路—宁阳东路—山门南路—南山西路—宁阳西路—千秋路—南极西路—外环南路（G233）

原 16 路公交线进一步延伸红楼梦文化园，提高对红楼梦文化园的公交服务能力，同时局部线路优化调整，降低宁阳路公交线路重复系数。

(3) 优化说明

线路	首末站	线路优化前后沿线主要客流点
优化前	火车站-万福	火车站、亚新科花苑、桃园新村、津北新村、津北新村、锦苑广场、市中行、宁国大市场、华泰超市、农贸市场、星河园、上海广场小区、商之都、翌苑小区、文欣家园、上海花苑、开发区实验小学、南山雅苑、格林春天、豪宸俪景、明星花园、润城、家居建材市场、东方雅苑、亚夏国际汽车商城、双津工业园、佳佳创业园、万福村、红楼梦文化园。
优化后	火车站-红楼梦文化园	火车站、亚新科花苑、桃园新村、津北新村、津北新村、锦苑广场、市中行、宁国大市场、华泰超市、农贸市场、星河园、上海广场小区、商之都、翌苑小区、丰盛苑、四通小区、中鼎公寓、源光新天地、蓝山春晓、中鼎工业园、格林春天、豪宸俪景、明星花园、润城、家居建材市场、东方雅苑、亚夏国际汽车商城、双津工业园、



		<p>佳佳创业园、万福村、红楼梦文化园。</p> <p>上下学时间绕经开发区小学，服务上下学需求。</p>
--	--	---



### 17 公交线路优化方案——局部调整

#### (1) 原方案

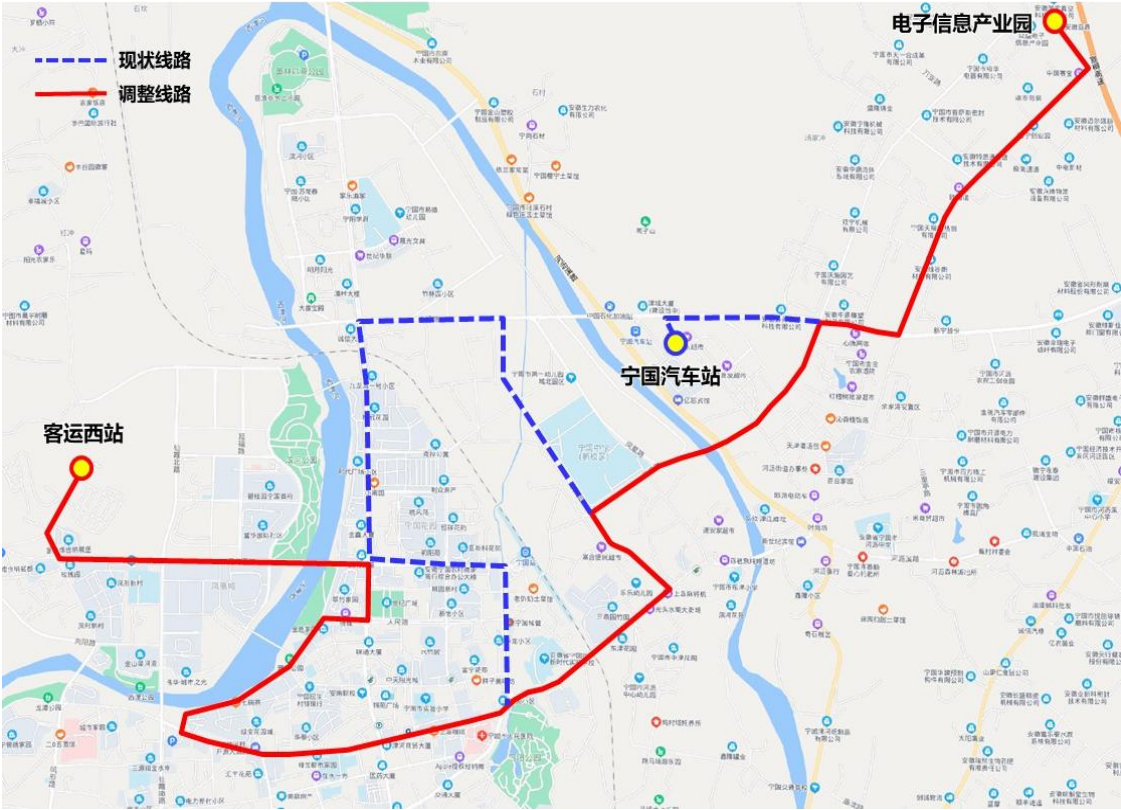
- 首末站：宁国汽车站-客运西站
- 线路长度：14.2km
- 线路走向：东城大道—振宁路—嵩合路—金桥路—宁城北路—青龙东路—迎宾路—津河东路—津河西路—滨河路—人民路—宁城北路—青龙西路—凤形路—宁港路

## （2）优化方案

- 首末站：电子信息产业园-客运西站
- 线路长度：13.1km
- 线路走向：桥西路—富宁北路—东城大道—振宁路—嵩合路—东津路—津河东路—津河西路—滨河路—人民路—宁城北路—青龙西路—凤形路—宁港路

原 17 路公交线绕行严重，线路走向与沿线客流需求不一致，公交客流极少。拟对线路进行局部优化调整，减少绕行，方便居民上下班、上下学和就医等公交出行。

## （3）优化说明



线路	首末站	线路优化前后沿线主要客流点
优化前	宁国汽车站 - 客运西站	宁国汽车站、架云轩奇石古玩城、市民之家、红檀树安置区、宁国中学、燕津花园、前林、时代广场小区、名仕园小区、绿宝嘉园、宁国花园、市政府、亚新科花园、桃园新村、迎宾花园、市医院、实验小学、国际大酒店、苏果超市、第一初中、中奇花园、绿宝花园城、翠竹家园、津桥学苑、富华国际社区、凤凰城、西津办、风行新村、金山维也纳、凤栖云山、客运西站。
优化后	电子信息产业园 - 客运西站	河沥工业园（梅园实业、双巨电器、富宁创业园等振宁路沿线工业）、市民之家、红檀树安置区、宁国中学、燕津花园、园竹园、东津花园、新时代实验学校、宁阳公馆、大润发、市医院、实验小学、国际大酒店、苏果超市、第一初中、中奇花园、绿宝花园城、翠竹家园、富华国际社区、凤凰城、西津办、风行新村、金山维也纳、凤栖云山、客运西站。

18 公交线路优化方案——局部调整

（1）原方案

- 首末站：客运西站-高村
- 线路长度：11.7km
- 线路走向：宁港路—青龙西路—双溪路—桃园路—延福路—青龙东路—东风路—北园路—宁城南路—怀安大道—高村

(2) 优化方案

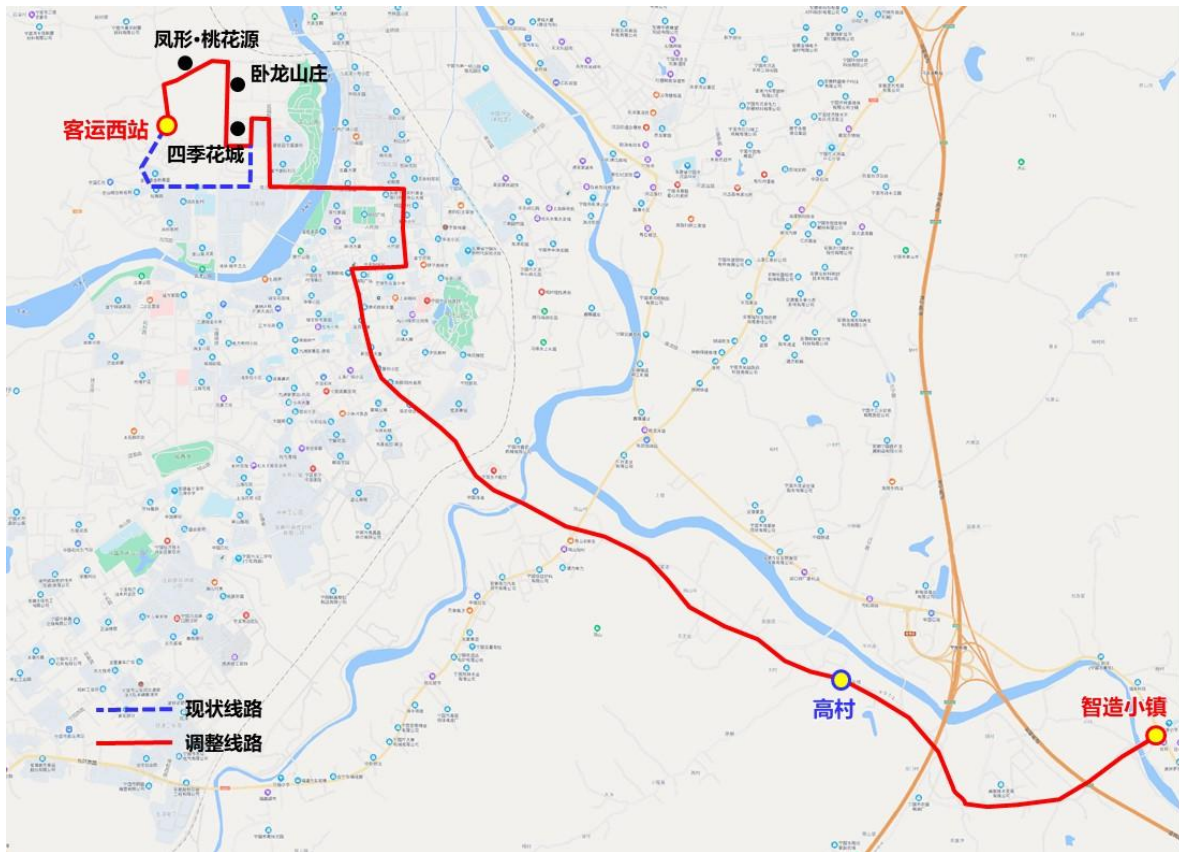
- 首末站：客运西站-智造小镇
- 线路长度：15.8km
- 线路走向：宁港路—旗山路—仙霞北路—嵩山路—双溪路—桃园路—延福路—青龙东路—东风路—北园路—宁城南路—怀安大道—高村—智造小镇

原 18 路公交线两端存在公交线路尚未覆盖的空白区域，拟对线路进行局部调整和延伸，填补卧龙山庄及周边居住区、智造小镇等公交服务空白区。

(3) 优化说明

线路	首末站	线路优化前后沿线主要客流点
优化前	客运西站 - 高村	客运西站、金山维也纳、风行新村、西津办事处、四季花城、凤形安置区、健民医院、富华国际、中鼎悦园、青龙路-宁国大道沿线区域、高村
优化后	客运西站 - 智造小镇	客运西站、凤形桃花源、卧龙山庄、四季花城、凤形安置区、健民医院、富华国际、中鼎悦园、青龙路-宁国大道沿线区域、高村、堆棚、智造小镇





## 公众意见征集方式

公众可通过发送电子邮件(gtgjgs@126.com)、电话(4430111)、信函、面谈等方式提供相关意见和建议。

征求意见截止时间:2021 年 11 月 18 日。

公司地址:河沥溪路与东城大道交叉口长途汽车站 2 楼安全运营科