

建设用地呈报

农用地转用方案

编制机关（公章）：旌德县自然资源和规划局

主要负责人（签字）：



编 制 时 间：2021 年 12 月 2 日




安徽省自然资源厅制

农用地转用方案

计量单位:公顷、公斤

申请用地单位	旌德县人民政府		建设项目用地名称		旌德县 2021 年第十四批次 村庄建设用地（只转不征）	
土地利用现状	权属		合计		其中	
	地类				国有土地	集体土地
	总计		1.6433			1.6433
	(一)农用地		0.5277			0.5277
	其中	耕地	0.5277			0.5277
		林地				
		其他农用地				
	(二)建设用地					
	(三)未利用地		1.1156			1.1156
国土空间规划						
符合规划	是		规划级别		乡级	
需调整规划			规划级别			
农用地转用						
使用年度计划指标	2021		使用计划指标面积		1.6433	
年度计划指标来源	省统筹调剂新增建设用地计划指标					
补充耕地						
占用耕地总面积			0.5277	其他需要补充耕地面积		0
补充耕地确认信息编号			340000202110540222			
	需补充情况		已补充情况			
补充耕地数量	0.5277		0.5277			
补充水田规模	0.3640		0.3640			
补充标准粮食产能	6086.85		6086.85			
建设项目安排						
名称或编号			用地面积		规划用途	
32 号地块			0.1637		工矿仓储用地	
33 号地块			0.3640		工矿仓储用地	
34 号地块			1.1156		工矿仓储用地	

续表

<p>县（区） 人民政府 审核意见</p>	<p>主管领导（签字）：  主要领导（签字）： </p> <p>2021年12月3日 2021年12月3日</p> <p></p>
<p>备注</p>	