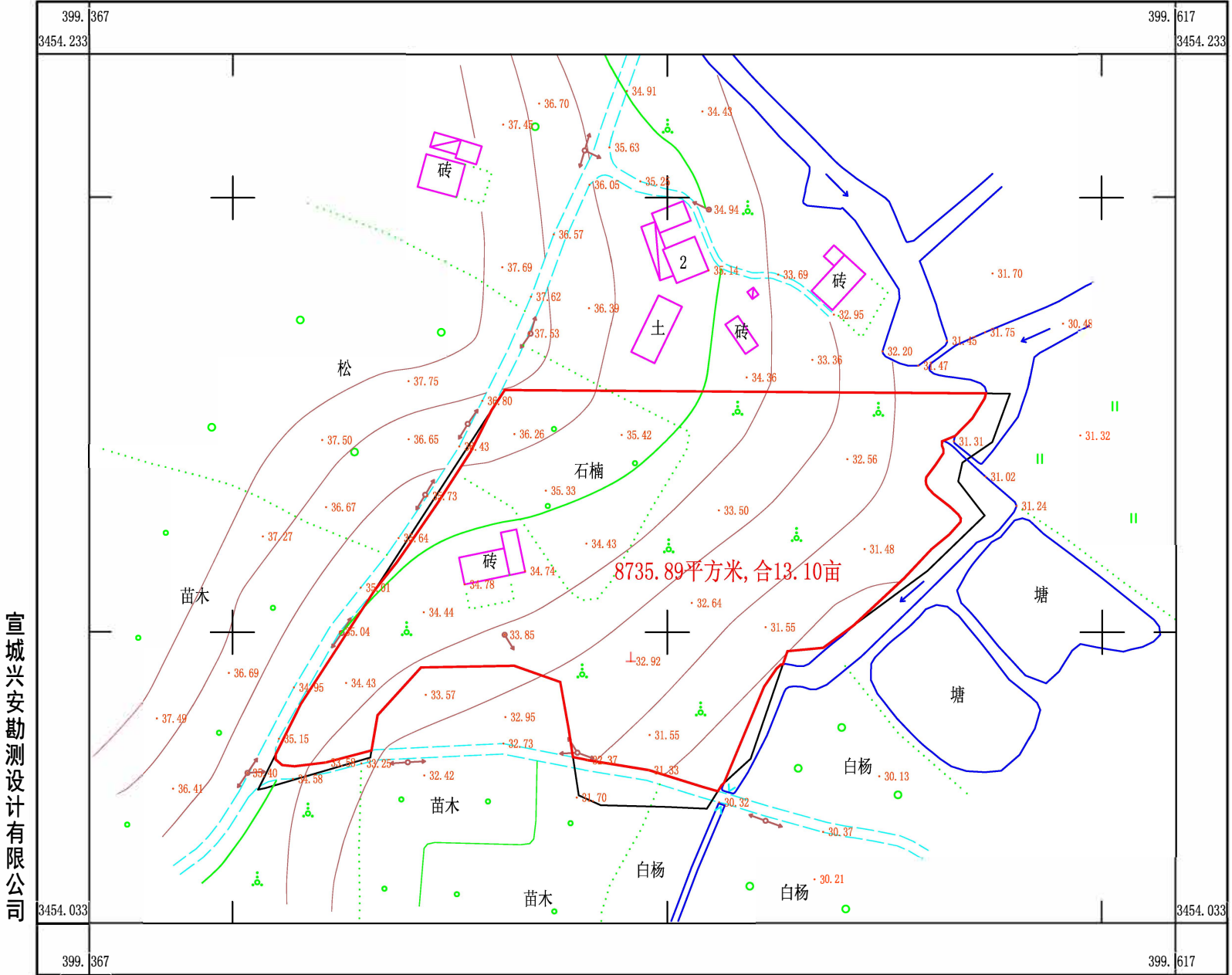


宣州区狸桥镇金云村水上组增减挂原貌图



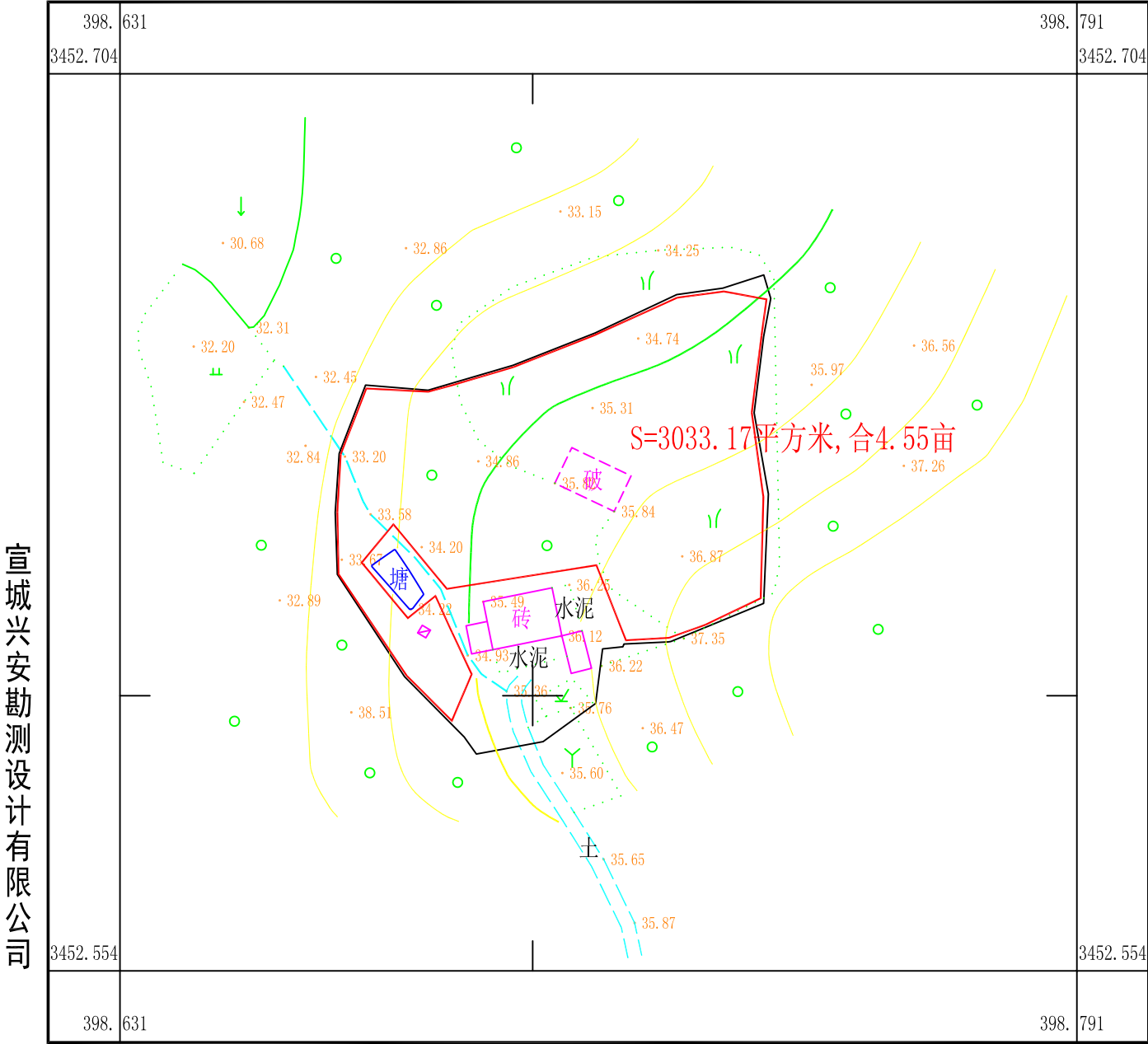
宣城兴安勘测设计有限公司

2022年4月数字化成图  
2000国家大地坐标系  
1985高程基准, 等高距1米  
1996年版图式

1:1000

测量员: 刘 鹏  
绘图员: 李宣纲  
检查员: 周守俊

宣州区狸桥镇金云村大唐组增减挂原貌图



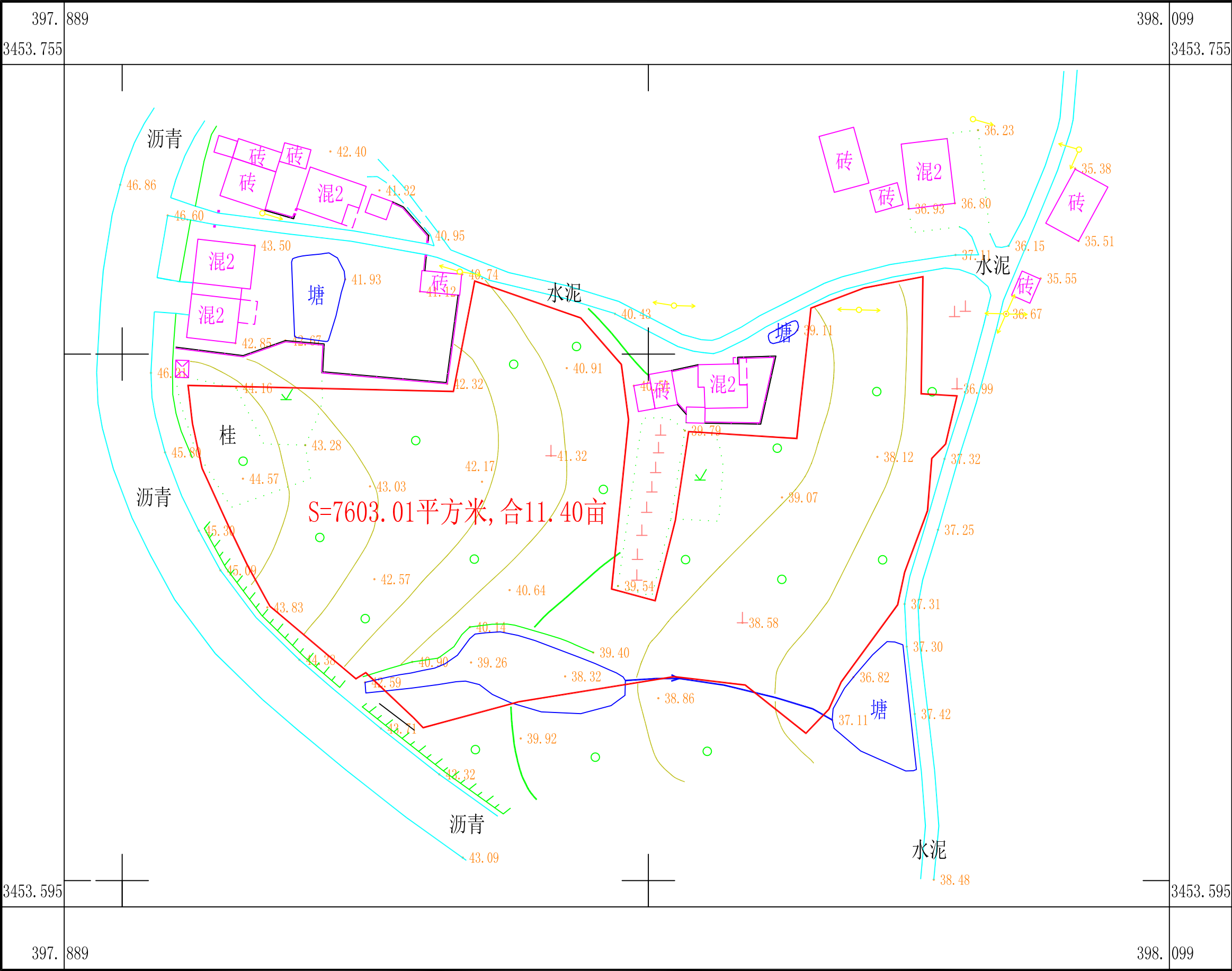
2021年04月数字化制图  
2000国家大地坐标系  
1985国家高程基准  
1996年版图式

1:1000

测量员: 郜翔  
绘图员: 刘鹏  
检查员: 周守俊

# 宣州区狸桥镇金云村胜利组增减挂原貌图

宣城兴安勘测设计有限公司



2021年04月数字化制图  
2000国家大地坐标系  
1985国家高程基准  
1996年版图式

1:1000

测量员: 郜翔  
绘图员: 刘鹏  
检查员: 周守俊