

征地现状调查确认表

宁国市

建设用地 项目名称		安徽宁国抽水蓄能电站					
被征土地 单位名称		安徽省宁国市霞西镇石河村村民委员会					
被征土地情况					征地前后被征地单位基本情况		
地 类		面 积					
		公顷	亩				
农 用 地	耕 地	水田	6.6501	99.75	征 地 前	土地总面积	49293.19 亩
		水浇地	0.4869	7.30		其中耕地	1343.25 亩
		旱地	3.5534	53.30		其中基本农田	1359.84 亩
	其中：基本农田		8.2154	123.23		农业人口	2558 人
	园地		30.8133	462.20		其中劳动力	1376 人
	林地		173.7178	2605.77		人均耕地	0.53 亩
	草地					劳均耕地	0.98 亩
	其他农用地		3.5019	52.53		征 地 后	人均耕地
建设用地		7.0731	106.10	劳均耕地	0.86 亩		
未利用地				应安置人数	1108 人		
合计		225.7965	3386.94		其中劳动力	597 人	
被征土地地上附着物情况							
房屋		28136.09 平方米		树木		38000 棵	
楼房		18844.6					
平房		8313.42					
简易房		978.07					
被征地农村集体经济组织确认							
负责人签名：  2022年7月30日							
农村集体经济组织   (盖章) 3418810132930 年 月 日							

征地现状调查确认表

宁国市

建设用地项目名称			安徽宁国抽水蓄能电站				
被征土地单位名称			安徽省宁国市霞西镇虹龙村村民委员会				
被征土地情况					征地前后被征地单位基本情况		
地 类		面 积					
		公顷	亩				
农用地	耕地	水田	0.7487	11.23	征 地 前	土地总面积	52577.21 亩
		水浇地				其中耕地	4473.45 亩
		旱地				其中基本农田	4692.56 亩
	其中：基本农田		0.6670	10.01		农业人口	3896 人
	园地					其中劳动力	1933 人
	林地		0.4055	6.08		人均耕地	1.15 亩
	草地					劳均耕地	2.31 亩
	其他农用地		0.0057	0.09		征 地 后	人均耕地
建设用地		0.0655	0.98	劳均耕地	2.30 亩		
未利用地				应安置人数	人		
合计		1.2254	18.38	其中劳动力	人		
被征土地地上附着物情况							
房屋		444.66 平方米		树木		461 棵	
楼房		276.76					
平房		141.24					
简易房		26.66					
被征地农村集体经济组织确认							
负责人签名：  2022年 7 月 31 日				农村集体经济组织  (盖章) 年 月 日			

征地现状调查表

土地所有权单位：霞西镇 石河 村 青龙山 组（盖章）

地块编号	土地承包（使用）权人	土地分类面积（m ² ）		地上附着物			房屋（m ² ）				被调查人签字	备注
		地类	土地面积（亩）	所有权人	种类	数量	所有权人	面积	结构	家庭人口		
青龙山1	程建明	旱地/园地/林地	17.87	程建明	山核桃		程建明	182.52/21.84	砖木/简易		程建明	
青龙山2	程建国	园地/林地/建设用地	22.49	程建国	山核桃		程建国	162.52	砖木		程建国	
青龙山3	程建民、李正学、朱文潮	林地	3.56	程建民、李正学、朱文潮	山核桃						程建民 李正学 朱文潮	
青龙山4	丁金山	旱地/园地/林地/其他农用地	31.74	丁金山	山核桃		丁金山	259.45/16.38	砖木/简房		丁金山	
青龙山5	葛立清	旱地/园地/林地/其他农用地/建设用地	122.70	葛立清	山核桃		葛立清	189.3/33.64	砖木/简房		葛立清	
青龙山6	江庭记	旱地/园地/林地/其他农用地/建设用地	29.36	江庭记	山核桃		江庭记	154.64/19.34	砖木/简房		江庭记	
青龙山7	李正学	园地/林地/其他农用地	38.41	李正学	山核桃		李正学	175.14/68.49	砖木/简房		李正学	
青龙山8	刘成有	园地/林地/其他农用地/建设用地	34.96	刘成有	山核桃		刘成有	230.4	砖木		刘成有	
青龙山9	刘俊	旱地/园地/林地/其他农用地/建设用地	56.56	刘俊	山核桃		刘俊	256.4	砖混		刘俊	
青龙山10	刘丽清	园地/林地/其他农用地/建设用地	119.54	刘丽清	山核桃		刘丽清	73.6	砖木		刘丽清	
青龙山11	姚素珍			姚素珍	山核桃		姚素珍	182.7	砖木		姚素珍	
青龙山12	刘明亮	园地/林地/其他农用地/建设用地	71.24	刘明亮	山核桃		刘明亮	187.15	砖木		刘明亮	
青龙山13	刘玉明	园地/林地/其他农用地	31.96	刘玉明	山核桃		刘玉明	114.12	砖木		刘玉明	

征地现状调查表


土地所有权单位：霞西镇 石河 村 青龙山 组（盖章）

地块编号	土地承包（使用）权人	土地分类面积（m ² ）		地上附着物			房屋（m ² ）				被调查人 签字	备注
		地类	土地面积 (亩)	所有权人	种类	数量	所有权人	面积	结构	家庭人口		
青龙山14	刘玉清	园地/林地/其他农用地/建设用地	59.51	刘玉清	山核桃		刘玉清	55.76	砖木		刘玉清	
青龙山15	刘智业	园地/林地/其他农用地		刘智业	山核桃		刘智业	71.3	砖木		刘智业	
青龙山16	青龙山集体	园地/林地/其他农用地/建设用地			山核桃						邱立春	
青龙山17	邱立春	园地/林地/建设用地	25.59	邱立春	山核桃		邱立春	81.78	砖木		邱立春	
青龙山18	邱新飞	旱地/园地/林地/建设用地	40.45	邱新飞	山核桃		邱新飞	215.23	砖木		邱新飞	
青龙山19	邱新民	旱地/园地/林地/其他农用地/建设用地	61.69	邱新民	山核桃		邱新民	236.32	砖木		邱新民	
青龙山20	邱艳琳	旱地/林地/其他农用地/建设用地	25.02	邱艳琳	山核桃		邱艳琳	84.64	砖木		邱艳琳	
青龙山21	吴波	旱地/园地/林地建设用地		吴波	山核桃		吴波	266.72	砖木		吴波	
青龙山22	吴峰	旱地/园地/林地建设用地	71.52	吴峰	山核桃		吴峰	159.25/129.87	砖混/砖木		吴峰	
青龙山23	吴忠林	旱地/园地/林地/其他农用地/建设用地	84.52	吴忠林	山核桃		吴忠林	206.5/62.52/3.35	砖混/砖木/简房		吴忠林	
青龙山24	赵军	旱地/园地/林地/其他农用地/建设用地	21.61	赵军	山核桃		赵军	155.31/17.5	砖混/简房		赵军	
青龙山25	赵礼财	园地/林地/其他农用地/建设用地	17.35	赵礼财	山核桃		赵礼财	212.15/65.09	砖混/砖木		赵礼财	
青龙山26	赵礼春	园地/林地		赵礼春	山核桃						赵礼春	
青龙山27	赵礼付	园地/林地/其他农用地		赵礼付	山核桃			174/42.14	砖木/简房		赵礼付	

征地现状调查表

土地所有权单位：霞西镇 石河 村 青龙山 组（盖章）

地块编号	土地承包（使用）权人	土地分类面积（m ² ）		地上附着物			房屋（m ² ）				被调查人签字	备注
		地类	土地面积（亩）	所有权人	种类	数量	所有权人	面积	结构	家庭人口		
青龙山28	赵礼仙	旱地/园地/林地/建设用地	72.52	赵礼仙	山核桃		赵礼仙	146.02/146.99/15.05	砖混/砖木/简房		赵礼仙	
青龙山29	赵礼云	园地/林地/其他农用地	14.98	赵礼云	山核桃		赵礼云	132.99/30.13/84.76	砖混/砖木/简房		赵礼云	
青龙山30	赵礼忠	园地/林地/其他农用地	19.60	赵礼忠	山核桃		赵礼忠	226.16/11.3/3.65	砖混/砖木		赵礼忠	
青龙山31	赵启滨	旱地/园地/林地/建设用地	4.50	赵启滨	山核桃		赵启滨	223.15/17.51	砖木/简房		李凤英	
青龙山32	赵启瑞	旱地/园地/林地/其他农用地/建设用地	17.63	赵启瑞	山核桃		赵启瑞	82.21	砖木		李凤英	
青龙山33	朱文潮	园地/林地/其他农用地/建设用地	43.90	朱文潮	山核桃		朱文潮	251.9/63	砖木/简房		朱文潮	
青龙山34	朱成浩			朱成浩			朱成浩	22.85/38.22	砖混/砖木		朱成浩	
青龙山35	赵勇			赵勇			赵勇	204.36	砖木		赵勇	



征地现状调查表

土地所有权单位：霞西镇 虹龙 村 花山、发电 村民组（盖章）

地块 编号	土地承包 (使用) 权 人	地类	面积	附着物			房屋				被调查人签字	备注
				所有权人	种类	数量	所有权人	面积	结构	家庭人口		
1	陈文生	水田/	0.91	陈文生			陈文生				陈文生	
2	程艾芹	/林地/	0.59	程艾芹			程艾芹				程艾芹	
3	发电集体	水田/林地/	0.53	发电集体			发电集体				刘斌	
4	高爱红	/林地/	0.46	高爱红			高爱红				高爱红	
5	何宏道	/林地/建设 用地	0.10	何宏道			何宏道	124.8/21 .76	砖混/砖 木		何宏道	
6	何建兵	/林地/建设 用地	0.55	何建兵			何建兵	95.86 /1496	砖木/木 棚		何建兵	
7	虹龙村集体	水田/林地/ 建设用地	0.69								刘斌	
8	洪本辉	水田/	0.16	洪本辉			洪本辉				洪本辉	
9	胡建富	水田/	0.04	胡建富			胡建富				胡建富	
10	胡建国	水田/	0.64	胡建国			胡建国				胡建国	
11	花山集体	水田/	0.36	花山集体			花山集体				刘斌	
12	黄银富	水田/其他 农用地/	0.04	黄银富			黄银富				黄银富	

征地现状调查表

土地所有权单位：霞西镇 虹龙 村 花山 发电 村民组（盖章）

地块编号	土地承包 (使用) 权 人	地类	面积	附着物			房屋			被调查人签字	备注
				所有权人	种类	数量	所有权人	面积	结构	家庭人口	
13	贾大宝	/建设用地	0.19	贾大宝			贾大宝	130.2	砖混		
14	金孝	水田/	0.04	金孝			金孝				
15	李红兵	水田/其他 农用地/	0.32	李红兵			李红兵				
16	李金明	水田/	0.20	李金明			李金明				
17	李金友	水田/	0.06	李金友			李金友				
18	林玉凤	/林地/	0.99	林玉凤			林玉凤				
19	刘保忠	水田/	0.05	刘保忠			刘保忠				
20	刘继生	水田/林地/	1.47	刘继生			刘继生				
21	刘可庆	水田/	0.37	刘可庆			刘可庆				
22	刘社生	水田/	1.13	刘社生			刘社生				
23	刘卫国	水田/	0.68	刘卫国			刘卫国				
24	倪金祥	水田/林地/	0.18	倪金祥			倪金祥				

征地现状调查表

土地所有权单位：霞西镇 虹龙 村 花山、发电 村民组（盖章）

地块编号	土地承包 (使用) 权人	地类	面积	附着物			房屋			被调查人签字	备注
				所有权人	种类	数量	所有权人	面积	结构	家庭人口	
25	倪润喜	水田/	0.26	倪润喜			倪润喜				倪润喜
26	倪顺华	/林地/	0.71	倪顺华			倪顺华				倪顺华
27	汪明辉	水田/	0.64	汪明辉			汪明辉				汪明辉
28	汪阳山	水田/	1.04	汪阳山			汪阳山				汪阳山
29	王爱情	水田/	0.20	王爱情			王爱情				王爱情
30	魏建友	水田/林地/	1.38	魏建友			魏建友				魏建友
31	吴菊霞	水田/	0.47	吴菊霞			吴菊霞				吴菊霞
32	徐柏林	水田/林地/	0.52	徐柏林			徐柏林				徐柏林
33	章胜利	水田/	0.11	章胜利			章胜利				章胜利
34	争议	/林地/建设 用地	0.08	争议			争议				争议
35	周本国	/林地/	0.02	周本国			周本国				周本国
36	朱跃进	水田/	0.60	朱跃进			朱跃进				朱跃进

征地现状调查表				
村 花山 发电 村民组 (盖章)				
面积	附着物	数量	所有权人	面积
3	所有权人	种类	数量	所有权人 面积

土地所有权单位：霞西镇虹龙村花山发电村民组（盖章）

[illegible]

征地现状调查表

土地所有权单位：霞西镇 石河 村 圣龙寺 组（盖章）

地块编号	土地承包（使用）权人	地类	亩	附着物			房屋			家庭人口	被调查人签字	备注
				所有权人	种类	数量	所有权人	面积	结构			
圣龙寺4	程金华	/旱地（菜地）/园地/林地/其他农用地/建设用地	21.51	程金华	山核桃		程金华	183.41	砖木/简房/		程金华	
圣龙寺6	程培	园地	1.89	程培	山核桃		程培	57.42	砖木		程培	



征地现状调查表

土地所有权单位：霞西镇_石河_村_圣龙寺_组（盖章）

地块编号	土地承包 (使用) 权人	地类	亩	附着物			房屋			家庭人口	被调查人签字	备注
				所有权人	种类	数量	所有权人	面积	结构			
圣龙寺3	程金贵	/旱地（菜地）/园地/林地/其他农用地/建设用地	27.73	程金贵	山核桃		程金贵	122.18	砖木	3	程金贵	
圣龙寺5	程金火	林地/建设用地	0.56	程金火	山核桃		程金火	28.12	砖木	1	程金火	
圣龙寺8	黄金莲	水田/旱地（菜地）/园地/林地/其他农用地/建设用地	27.57	黄金莲	山核桃		黄金莲	162.77	砖木	2	黄金莲	
圣龙寺17	姚长海	/旱地（菜地）/园地/林地/建设用地	7.86	姚长海	山核桃		姚长海	163.1	砖木	1	姚长海	
圣龙寺21	叶苏明	/旱地（菜地）/园地/林地/其他农用地/建设用地	39.21	叶苏明	山核桃		叶苏明	309.36	砖混/砖木/简房	3	叶苏明	
圣龙寺25	赵善森	/旱地（菜地）/林地/其他农用地/建设用地	11.56	赵善森	山核桃		赵善森	105.67	砖木/简房/	1	赵善森	



征地现状调查表

土地所有权单位：霞西镇 石河 村 圣龙寺 组（盖章）

地块编号	土地承包 (使用) 权人	地类	亩	附着物			房屋			家庭人口	被调查人签字	备注
				所有权人	种类	数量	所有权人	面积	结构			
圣龙寺9	李全成	/园地/林地/其他农用地/建设用地	11.26	李全成	山核桃		李全成	97.02			李全成	
圣龙寺10	李全贵	/园地/林地/建设用地	12.92	李全贵	山核桃		李全贵	49.5	简房		李全贵	
圣龙寺11	李全友	/旱地（菜地）/林地/建设用地	13.19	李全友	山核桃		李全友	115.76	简房		李全友	
圣龙寺22	叶万金		0.00	叶万金	山核桃		叶万金	96			叶万金	
圣龙寺23	叶永和	/旱地（菜地）/园地/林地/其他农用地/建设用地	29.46	叶永和	山核桃		叶永和	0			叶永和	
圣龙寺57	李全成、李全友	林地/其他农用地/	10.40	李全成、李全友	山核桃		李全成、李全友				李全成、李全友	



征地现状调查表

土地所有权单位：霞西镇 石河 村 圣龙寺 组（盖章）

地块编号	土地承包 (使用) 权人	地类	亩	附着物			房屋			家庭 人口	被调查人签字	备注
				所有权人	种类	数量	所有权人	面积	结构			
圣龙寺 13	王健	/园地/林地/建设用地	7.28	王健	山核桃		王健	461.56	砖混/砖木/	4	王健	
圣龙寺 14	王金喜	/旱地（菜地）/园地/林地/其他农用地/建设用地	28.45	王金喜	山核桃		王金喜	120.96		3	王金喜	



征地现状调查表

土地所有权单位：霞西镇_石河_村_圣龙寺_组（盖章）

地块编号	土地承包（使用）权人	地类	亩	附着物			房屋			家庭人口	被调查人签字	备注
				所有权人	种类	数量	所有权人	面积	结构			
圣龙寺16	姚贡献	/旱地（菜地）/园地/林地/建设用地	6.8600	姚贡献	山核桃		姚贡献	92.8、10.5	砖木/简房/	2	姚贡献	
圣龙寺19	姚长河	/旱地（菜地）/园地/林地/建设用地	25.9416	姚长河	山核桃		姚长河	199.94、31.5	砖木/简房/	4	姚长河	
圣龙寺20	姚长征	/旱地（菜地）/园地/林地/建设用地	20.1400	姚长征	山核桃		姚长征	236.5、32.56	砖木/简房/	3	姚长征	
圣龙寺21	姚治国	/旱地（菜地）/园地/林地/建设用地	9.6500	姚治国	山核桃		姚治国	109.03	砖木	3	姚治国	
圣龙寺46	唐艳	/旱地（菜地）/园地/林地/建设用地	/	唐艳	/	/	唐艳	378.89	砖混	3	唐艳	
圣龙寺47	唐转清	/旱地（菜地）/园地/林地/建设用地	25.4373	唐转清	山核桃		唐转清	114.99、12.56	砖木/简房/	4	唐转清	
圣龙寺25	叶永祥	/旱地（菜地）/园地/林地/建设用地	25.5600	叶永祥	山核桃		叶永祥	104.43、32.77	砖木/简房/	4	叶永祥	

征地现状调查表

土地所有权单位：霞西镇 石河 村 圣龙寺 组（盖章）

地块编号	土地承包（使用）权人	地类	亩	附着物			房屋			家庭人口	被调查人签字	备注
				所有权人	种类	数量	所有权人	面积	结构			
圣龙寺32	姚志祥	/园地/林地/其他农用地/建设用地	23.21	姚志祥	山核桃		姚志祥	640.23	砖木/砖木/砖木	6	姚志祥代	



征地现状调查表

土地所有权单位：霞西镇 石河 村 圣龙寺 组（盖章）

地块编号	土地承包（使用）权人	地类	亩	附着物			房屋			家庭人口	被调查人签字	备注
				所有权人	种类	数量	所有权人	面积	结构			
圣龙寺35	叶海洋	/旱地（菜地）/林地/其他农用地/建设用地	7.83	叶海洋	山核桃		叶海洋	185.32	砖木	3	叶海洋	



征地现状调查表

土地所有权单位：霞西镇 石河 村 圣龙寺 组（盖章）

地块编号	土地承包（使用）权人	地类	亩	附着物			房屋			家庭人口	被调查人签字	备注
				所有权人	种类	数量	所有权人	面积	结构			
圣龙寺36	叶舟	/旱地（菜地）/园地/林地/建设用地	9.51	叶舟	山核桃		叶舟	193.49	简房/棚/	3	叶舟	



征地现状调查表

土地所有权单位：霞西镇 石河 村 圣龙寺 组（盖章）

地块编号	土地承包（使用）权人	地类	亩	附着物			房屋			家庭人口	被调查人签字	备注
				所有权人	种类	数量	所有权人	面积	结构			
圣龙寺37	程家旺	/旱地（菜地）/园地/林地/其他农用地/建设用地	7.48	程家旺	山核桃		程家旺	156.585	砖木/简房/	3人	程家旺	



征地现状调查表

土地所有权单位：霞西镇 石河 村 圣龙寺 组（盖章）

地块编号	土地承包（使用）权人	地类	亩	附着物			房屋			家庭人口	被调查人签字	备注
				所有权人	种类	数量	所有权人	面积	结构			
圣龙寺28	金安明	/旱地（菜地）/园地/林地/建设用地	23.27	金安明	山核桃		金安明	593.64	砖木/砖木/经营用房	3	金安明	
圣龙寺56	金安明	林地/	2.43	金安明（争议）	山核桃		金安明（争议）				金安明	



征地现状调查表

土地所有权单位：霞西镇 石河 村 圣龙寺 组（盖章）

地块编号	土地承包（使用）权人	地类	亩	附着物			房屋			家庭人口	被调查人签字	备注
				所有权人	种类	数量	所有权人	面积	结构			
圣龙寺39	程家昌	/旱地（菜地）/园地/林地/建设用地	7.48	程家昌	山核桃		叶舟	315.87	砖木/简房/	1	程家昌	



征地现状调查表

土地所有权单位：霞西镇 石河 村 圣龙寺 组（盖章）

地块编号	土地承包（使用）权人	地类	亩	附着物			房屋			家庭人口	被调查人签字	备注
				所有权人	种类	数量	所有权人	面积	结构			
圣龙寺40	程家征	/旱地（菜地）/园地/林地/其他农用地/建设用地	18.39	程家征	山核桃		程家征	140.8	简房	4	程家征	



征地现状调查表

土地所有权单位：霞西镇 石河 村 圣龙寺 组（盖章）

地块编号	土地承包（使用）权人	地类	亩	附着物			房屋			家庭人口	被调查人签字	备注
				所有权人	种类	数量	所有权人	面积	结构			
圣龙寺39	程家顺	/园地/林地/建设用地	27.30	程家顺	山核桃		程家顺	199.3	砖木/简房/	3	程家顺	
圣龙寺47	程家顺（争议）	林地/	1.43	程家顺（争议）	山核桃							



征地现状调查表

土地所有权单位：霞西镇 石河 村 圣龙寺 组（盖章）

地块编号	土地承包（使用）权人	地类	亩	附着物			房屋			家庭人口	被调查人签字	备注
				所有权人	种类	数量	所有权人	面积	结构			
圣龙寺61	张文全	水田/旱地（菜地）/园地/林地/其他农用地/建设用地	28.01	张文全	山核桃		张文全			3	张文全	



征地现状调查表

土地所有权单位：霞西镇 石河 村 周吉 组（盖章）

地块编号	土地承包 (使用) 权人	地类	面积 (亩)	附着物			房屋				被调查 人签字	备注
				所有权人	种类	数量	所有权人	面积	结构	家庭 人口		
周吉6	周宇德	/园地/林地/其他农用地建设 用地	12.78	周宇德	山核桃		周宇德	68.79/7.88/	砖木/简房/	1	周宇德	
周吉7	周宇清	/旱地（菜地）/园地/林地 /其他农用地	12.45	周宇清	山核桃		周宇清	74.04/30.57/	砖木/简房/	5	周宇清	
周吉16	储德金	/旱地（菜地）/园地/林地 /其他农用地建设用地	19.38	储德金	山核桃		储德金	134.82/	砖木/	1	储德金	



征地现状调查表

土地所有权单位：霞西镇 石河 村 周吉 组（盖章）

地块编号	土地承包 (使用) 权人	地类	面积 (亩)	附着物			房屋				被调查 人签字	备注
				所有权人	种类	数量	所有权人	面积	结构	家庭人口		
周吉25	储德根	水田/水浇地/园地/林地/ 其他农用地建设用地	9.29	储德根	山核桃		储德根	171.16/	砖木/	4	储德根	



征地现状调查表

土地所有权单位：霞西镇 石河 村 周吉 组（盖章）

地块编号	土地承包 (使用) 权人	地类	面积 (亩)	附着物			房屋				被调查 人签字	备注
				所有权人	种类	数量	所有权人	面积	结构	家庭人口		
周吉37	储德启	/林地/	0.74	储德启	山核桃		储德启			4	储德启	
周吉38	储栋	水田/林地/其他农用地建设 用地	4.75	储栋	山核桃		储栋			4	储栋	
圣龙寺7	储仕传	水田/水浇地/园地/林地/其 他农用地/建设田地	11.48	储仕传	山核桃		储仕传	100.19	砖木	2	储仕传	



征地现状调查表

土地所有权单位：霞西镇 石河 村 周吉 组（盖章）

地块编号	土地承包 (使用) 权人	地类	面积 (亩)	附着物			房屋				被调查 人签字	备注
				所有权人	种类	数量	所有权人	面积	结构	家庭人口		
周吉1	邱翔	/水浇地/旱地（菜地）/园地/林地/其他农用地建设	41.39	邱翔	山核桃		邱翔	229.29/42.42/	砖木/简房/	5	邱翔	
周吉9	储德丙	/水浇地/园地/林地/其他农用地建设用地	16.22	储德丙	山核桃		储德丙	128.21/	砖木/	2	储德丙	



征地现状调查表

土地所有权单位：霞西镇 石河 村 周吉 组（盖章）

地块编号	土地承包（使用）权人	地类	面积（亩）	附着物			房屋				被调查人签字	备注
				所有权人	种类	数量	所有权人	面积	结构	家庭人口		
周吉10	储德飞	/园地/林地/其他农用地建设用地	18.38	储德飞	山核桃		储德飞	30.81/116.53/18.21/	砖混/砖木/简房/	3	储德飞	
周吉13	储德胜	/水浇地/旱地（菜地）/园地/林地/其他农用地建设	34.14	储德胜	山核桃		储德胜	90.44/101.17/	砖混/转木/	4	储德胜	
周吉26	周宇胜	/	0.00	周宇胜	山核桃		周宇胜	178.73/	砖木/		周宇胜	
周吉27	周宇刚	水田/旱地（菜地）/园地/林地/其他农用地建设用地	35.19	周宇刚	山核桃		周宇刚			1	周宇刚	
周吉28	储德来	/林地/其他农用地	7.41	储德来	山核桃		储德来	51.8/45.81/	砖木/简房/	4	储德来	
周吉29	储海兵	/水浇地/旱地（菜地）/园地/林地/其他农用地建设	46.80	储海兵	山核桃		储海兵	151.81/31.92/	砖木/简房/	3	储海兵	



征地现状调查表

土地所有权单位：霞西镇 石河 村 周吉 组（盖章）

地块编号	土地承包 (使用) 权人	地类	面积 (亩)	附着物			房屋				被调查 人签字	备注
				所有权人	种类	数量	所有权人	面积	结构	家庭人口		
周吉2	周庆林	/旱地（菜地）/园地/林地 /其他农用地建设用地	24.06	周庆林	山核桃		周庆林	206.286/28.58/32.59/	砖混/砖木/简房/	4	周庆林	
周吉3	周庆志 (周宇坤)	/旱地（菜地）/园地/林地 /其他农用地建设用地	26.51	周庆志（周 宇坤）	山核桃		周庆志（周 宇坤）	151.13/62.32/20/	砖木/砖木/砖木/			
周吉11	储德林	/园地/林地/建设用地	20.83	储德林	山核桃		储德林	169.75/8.7/	砖木/简房/	2	储德林	
	姚晓德	旱地/园地/林地/建设用地	20.06	姚晓德	山核桃		姚晓德	239.762/34.44/7.73	砖混/砖木/简房	5	姚晓德	



征地现状调查表

土地所有权单位：霞西镇 石河 村 周吉 组（盖章）

地块编号	土地承包 (使用) 权人	地类	面积 (亩)	附着物			房屋				被调查 人签字
				所有权人	种类	数量	所有权人	面积	结构	家庭 人口	
	刘万水							60.5	砖木	2	刘世军
	刘世军							240.94	砖混	2	刘世军



征地现状调查表

土地所有权单位：霞西镇 石河 村 周吉 组（盖章）

地块编号	土地承包 (使用) 权人	地类	面积 (亩)	附着物			房屋				被调查 人签字	备注
				所有权人	种类	数量	所有权人	面积	结构	家庭 人口		
周吉19	储四喜	/	0.00	储四喜	山核桃		储四喜	94.05/	砖木/	3	储四喜	
周吉20	储四喜、 储德志	/水浇地/林地/其他农用地 建设用地	0.85	储四喜、 储德志	山核桃		储四喜、 储德志	/	/	3	储四喜	



征地现状调查表

土地所有权单位：霞西镇 石河 村 周吉 组（盖章）

地块编号	土地承包 (使用) 权人	地类	面积 (亩)	附着物			房屋				被调查 人签字	备注
				所有权人	种类	数量	所有权人	面积	结构	家庭人口		
周吉23	储明有	/园地/林地/建设用地	8.26	储明有	山核桃		储明有	139.638/8.74/	砖木/简房/	5	储明有	



征地现状调查表

土地所有权单位：霞西镇 石河 村 周吉 组（盖章）

地块编号	土地承包 (使用) 权人	地类	面积 (亩)	附着物			房屋				被调查 人签字	备注
				所有权人	种类	数量	所有权人	面积	结构	家庭人口		
周吉12	万敏	/		万敏	山核桃		万敏	94.29/23.18/	砖木/简房/	2	万敏	
周吉22	储成喜	水田/水浇地/旱地（菜地）/园地/林地/其他农用地建设用地	31.87	储成喜	山核桃		储成喜	/	/	2	万敏	



征地现状调查表

土地所有权单位：霞西镇 石河 村 周吉 组（盖章）

地块编号	土地承包 （使用） 权人	地类	面积 （亩）	附着物			房屋				被调查 人签字	备注
				所有权人	种类	数量	所有权人	面积	结构	家庭人口		
周吉21	叶小牛	/林地/其他农用地建设用 地	6.00	叶小牛	山核桃		叶小牛	79.52/37.23/	砖木/简房/	1	叶小牛	



征地现状调查表

土地所有权单位：霞西镇 石河 村 周吉 组（盖章）

地块 编号	土地承 包（使 用）权 人	地类	面积 （亩）	附着物			房屋				被调查 人签字	备注
				所有权人	种类	数量	所有权人	面积	结构	家庭人口		
周吉 42	周宇印	水田/旱地（菜地）/园地 /林地/其他农用地建设用	32.27	周宇印	山核桃		周宇印				周宇印	



征地现状调查表

土地所有权单位：霞西镇 石河 村 周吉 组（盖章）


地块编号	土地承包 (使用) 权人	地类	面积 (亩)	附着物			房屋				被调查人签字	备注
				所有权人	种类	数量	所有权人	面积	结构	家庭人口		
周吉26	周宇胜	/	0.00	周宇胜	山核桃		周宇胜	178.73/	砖木/		周宇胜	
周吉27	周宇刚	水田/旱地（菜地）/园地/ 林地/其他农用地建设用地	35.19	周宇刚	山核桃		周宇刚				周宇刚	
周吉30	周权	水田/旱地（菜地）/园地/ 林地/其他农用地	19.23	周权	山核桃		周权	114.11/18.55/	砖木/简房/		周权	
周吉31	周庆国	/林地/	3.68	周庆国	山核桃		周庆国	222.63/	砖木/		周庆国	
周吉32	周杨	/	0.00	周杨	山核桃		周杨	79.88/63.06/	砖木/简房/		周杨	
周吉41	周宇华	水田/旱地（菜地）/园地/ 林地/其他农用地建设用地	66.64	周宇华	山核桃		周宇华				周宇华	



征地现状调查表

土地所有权单位：霞西镇 石河 村 周吉 组（盖章）


地块编号	土地承包 (使用) 权人	地类	面积 (亩)	附着物			房屋				被调查 人签字	备注
				所有权人	种类	数量	所有权人	面积	结构	家庭人口		
周吉17	储德明	/园地/林地/其他农用地建设 用地	15.57	储德明	山核桃		储德明	126.93/	砖木/	3	储德明	



征地现状调查表

土地所有权单位：霞西镇 石河 村 周吉 组（盖章）

地块编号	土地承包 (使用) 权人	地类	面积 (亩)	附着物			房屋				被调查 人签字	备注
				所有权人	种类	数量	所有权人	面积	结构	家庭人口		
周吉4	周宇姣	/	0.00	周宇姣	山核桃		周宇姣	85/	砖混/		周宇姣	
周吉5	周宇亮	水田/旱地（菜地）/园地/ 林地/其他农用地建设用地	26.36	周宇亮	山核桃		周宇亮	178.34/16.45/12.7	砖木/砖木/简房/		周宇亮	
周吉14	储德寿	水田/林地/其他农用地建 设用地	4.87	储德寿	山核桃		储德寿	183.54/53.2/	砖木/砖木/		储德寿	
周吉15	储德造	水田/旱地（菜地）/林地/ 其他农用地建设用地	14.93	储德造	山核桃		储德造	171.47/	砖木/		储德造	
周吉	王传兵	/旱地（菜地）/林地/其 他农用地/建设用地	14.55	王传兵	山核 桃		王传兵	153.26			王传兵	



征地现状调查表

土地所有权单位：霞西镇 石河 村 周吉 组（盖章）

地块 编号	土地承 包（使 用）权 人	地类	面积 （亩）	附着物			房屋				被调查 人签字	备注
				所有权人	种类	数量	所有权人	面积	结构	家庭人口		
周吉 8	储德顺	水田/水浇地/旱地（菜地）/园地/林地/其他农用地建设用地	39.90	储德顺	山核桃		储德顺	308.665/	转混、砖木/	6.	储德顺	



征地现状调查表

土地所有权单位：霞西镇 石河 村 大河坝 组（盖章）

地块编号	土地承包 (使用) 权人			地上附着物			房屋				签字	备注
		地类	土地面积	所以权人	种类	数量	所以权人	面积	结构	家庭人口		
大河坝1	汪永政	/	0.00	汪永政			汪永政				汪永政	
大河坝2	王仕林	/旱地（菜地）/林地/建设用地	6.15	王仕林			王仕林	153.58	砖木		王仕林	
大河坝3	程作明	/旱地（菜地）/林地/	6.19	程作明			程作明	110.63	砖木		程作明	
大河坝4	江月琴	/旱地（菜地）/林地/建设用地	12.39	江月琴			江月琴	143.42/33.48/21.38	砖混/砖木/简易		江月琴	
大河坝5	陈学芳	/旱地（菜地）/林地/	0.85	陈学芳			陈学芳				陈学芳	
大河坝6	陈作辉	/林地/	0.32	陈作辉			陈作辉				陈作辉	
大河坝7	陈作明	/旱地（菜地）/林地/建设用地	3.35	陈作明			陈作明				陈作明	
大河坝8	程国庆	/旱地（菜地）/园地/林地/	12.46	程国庆			程国庆				程国庆	
大河坝9	程国全	/园地/林地/	6.91	程国全			程国全				程国全	
大河坝10	程家胜	/园地/林地/	0.51	程家胜			程家胜				程家胜	
大河坝11	程家顺	/旱地（菜地）/林地/其他农用地	19.18	程家顺			程家顺				程家顺	
大河坝12	程建华	/园地/	0.06	程建华			程建华				程建华	
大河坝13	程建新	/园地/林地/	7.64	程建新			程建新				程建新	

征地现状调查表

土地所有权单位：霞西镇 石河 村 大河坝 组（盖章）

地块 编号	土地承包 (使用) 权人			地上附着物			房屋				签字	备注
		地类	土地面 积	所以权人	种类	数量	所以权人	面积	结构	家庭人口		
大河 坝2	王仕林	/旱地（菜地）/林地/建设 用地	6.15	王仕林			王仕林	153.58	砖木	6	王仕林	
大河 坝3	程作明	/旱地（菜地）/林地/	6.19	程作明			程作明	110.63	砖木	3	程作明	
大河 坝4	江月琴	/旱地（菜地）/林地/建设 用地	12.39	江月琴			江月琴	143.42/33.4 8/21.38	砖混/砖 木/简易	4	江月琴	



征地现状调查表

土地所有权单位：霞西镇 石河 村 大河坝 组（盖章）

地块编号	土地承包（使用）权人			地上附着物			房屋				签字	备注
		地类	土地面积	所以权人	种类	数量	所以权人	面积	结构	家庭人口		
大河坝14	程秀萍	/园地/林地/	7.20	程秀萍			程秀萍				程秀萍	
大河坝15	程学芳	/林地/	4.88	程学芳			程学芳				程学芳	
大河坝16	程永发	/林地/	6.14	程永发			程永发				程永发	
大河坝17	程永清	/林地/	4.99	程永清			程永清				程永清	
大河坝18	程志国	/林地/	6.10	程志国			程志国				程志国	
大河坝19	程作辉	/园地/林地/	1.51	程作辉			程作辉				程作辉	
大河坝20	大河坝集体	/林地/	4.24	大河坝集体			大河坝集体				许志胜	
大河坝21	桂庆宁	/林地/	0.05	桂庆宁			桂庆宁				桂庆宁	
大河坝22	胡海珍	/旱地（菜地）/林地/	2.20	胡海珍			胡海珍				胡海珍	
大河坝23	胡长安	/旱地（菜地）/林地/	8.43	胡长安			胡长安				胡长安	
大河坝24	乐九荣	/旱地（菜地）/林地/建设用地	5.79	乐九荣			乐九荣				乐九荣	
大河坝25	石河村集体	/园地/林地/	6.92	石河村集体			石河村集体				吴军	
大河坝26	舒年成	/林地/	0.42	舒年成			舒年成				舒年成	

征地现状调查表

土地所有权单位：霞西镇 石河 村 大河坝 组（盖章）

地块编号	土地承包（使用）权人			地上附着物			房屋				签字	备注
		地类	土地面积	所以权人	种类	数量	所以权人	面积	结构	家庭人口		
大河坝40	徐斌	/旱地（菜地）/园地/林地/	3.47	徐斌			徐斌				徐斌	
大河坝41	徐金火	/旱地（菜地）/园地/林地/	5.67	徐金火			徐金火				徐金火	
大河坝42	徐金林	/林地/	10.59	徐金林			徐金林				徐金林	
大河坝43	徐金喜	/旱地（菜地）/园地/林地/建设用地	4.92	徐金喜			徐金喜				徐金喜	
大河坝44	徐金银	/旱地（菜地）/建设用地	0.17	徐金银			徐金银				徐金银	
大河坝45	徐林	/林地/	0.62	徐林			徐林				徐林	
大河坝46	徐木根	/园地/林地/	0.34	徐木根			徐木根				徐木根	
大河坝47	徐木根程建华争议	/林地/	2.02	徐木根程建华			徐木根程建华争议					
大河坝48	徐宁	/林地/	3.93	徐宁			徐宁				徐宁	
大河坝49	许庆平	/林地/	7.53	许庆平			许庆平				许庆平	
大河坝50	徐卫国	/园地/林地/	8.47	徐卫国			徐卫国				徐卫国	
大河坝51	徐卫中	/园地/林地/	5.50	徐卫中			徐卫中				徐卫中	
大河坝52	徐文涛	/旱地（菜地）/园地/林地/	5.11	徐文涛			徐文涛				徐文涛	

征地现状调查表

土地所有权单位：霞西镇 石河 村 大河坝 组（盖章）

地块编号	土地承包（使用）权人			地上附着物			房屋				签字	备注
		地类	土地面积	所以权人	种类	数量	所以权人	面积	结构	家庭人口		
大河坝27	汪家组	/林地/	0.60	汪家组			汪家组					
大河坝28	汪家组集体	/林地/	6.94	汪家组集体			汪家组集体					
大河坝29	汪新民	/林地/	11.02	汪新民			汪新民				汪新民	
大河坝30	汪月琴	/园地/林地/	4.71	汪月琴			汪月琴				汪月琴	
大河坝31	王超安	/园地/林地/	7.63	王超安			王超安				王超安	
大河坝32	王程	/园地/林地/	6.14	王程			王程				王程	
大河坝33	王德胜	/旱地（菜地）/园地/林地/建设用地	23.13	王德胜			王德胜				王德胜	
大河坝34	王汉宁	/林地/	9.51	王汉宁			王汉宁				王汉宁	
大河坝35	王宁	/林地/	5.63	王宁			王宁				王宁	
大河坝36	王少辉	/园地/林地/	5.27	王少辉			王少辉				王少辉	
大河坝37	王仕华	/园地/林地/	12.82	王仕华			王仕华				王仕华	
大河坝38	王仕明	/园地/林地/	2.26	王仕明			王仕明				王仕明	
大河坝39	王先明	/林地/	0.39	王先明			王先明				王先明	

征地现状调查表

土地所有权单位：霞西镇 石河 村 大河坝 组（盖章）

地块编号	土地承包（使用）权人			地上附着物			房屋				签字	备注
		地类	土地面积	所以权人	种类	数量	所以权人	面积	结构	家庭人口		
大河坝53	许德胜	/林地/建设用地	5.28	许德胜			许德胜				许德胜	
大河坝54	许建平	/林地/	1.93	许建平			许建平				许建平	
大河坝55	许金民	/旱地（菜地）/林地/	3.98	许金民			许金民				许金民	
大河坝56	许金山	/旱地（菜地）/林地/	1.41	许金山			许金山				许金山	
大河坝57	许金银	/园地/林地/	9.47	许金银			许金银				许金银	
大河坝58	许腊风	/林地/	2.12	许腊风			许腊风				许腊风	
大河坝59	许雷	/林地/	0.69	许雷			许雷				许雷	
大河坝60	许连成	/林地/其他农用地	6.69	许连成			许连成				许连成	
大河坝61	许连平	/林地/	0.17	许连平			许连平				许连平	
大河坝62	许三六	/林地/	11.22	许三六			许三六				许三六	
大河坝63	杨文德	/旱地（菜地）/林地/	7.63	杨文德			杨文德				杨文德	
大河坝64	杨文进	/旱地（菜地）/林地/	5.11	杨文进			杨文进				杨文进	
大河坝65	杨文珍	/园地/林地/	1.52	杨文珍			杨文珍				杨文珍	

征地现状调查表

土地所有权单位：霞西镇 石河 村 大河坝 组（盖章）

地块 编号	土地承包 (使用) 权人			地上附着物			房屋				签字	备注
		地类	土地面 积	所以权人	种类	数量	所以权人	面积	结构	家庭人口		
大河 坝66	姚学辉	/林地/	6.45	姚学辉			姚学辉				姚学辉	
大河 坝67	尹树珍	/园地/林地/	4.38	尹树珍			尹树珍				尹树珍	
大河 坝68	争议	/林地/	1.21	争议			争议					
大河 坝69	周建平	/林地/	1.48	周建平			周建平				周建平	
大河 坝70	周浙安	/林地/	7.78	周浙安			周浙安				周浙安	
大河 坝71	周浙超	/园地/林地/	19.74	周浙超			周浙超				周浙超	



征地现状调查表

被征地村（组）：霞西镇 石河 村 大舍 村民组（盖章）


地块编号	土地承包（使用）权人			地上附着物			房屋（m ² ）				签字
		地类	面积（亩）	所有权人	种类	数量	所有权人	面积	房屋结构	家庭人口	
大舍1	程水宝	水田	1.77	程水宝							
大舍2	程永强	水田	0.31	程永强							程永强
大舍3	程永义	水田	0.99	程永义							程永义
大舍4	大舍集体	水田/林地/建设用地	3.22	大舍集体							
大舍5	都成发	水田/林地/建设用地	0.80	都成发							都成发
大舍6	都成林	水田	0.07	都成林							都成林
大舍7	郭成海	水田	0.11	郭成海							郭成海
大舍8	郭成朴	水田	0.62	郭成朴							郭成朴
大舍9	郭得旺	水田建设用地	0.29	郭得旺							郭得旺
大舍10	郭四珍	水田	0.26	郭四珍							郭四珍
大舍11	郭卫明	水田	0.78	王卫华							郭卫明
大舍12	胡立平	水田	0.30	王卫华							胡立平
大舍13	马春生	水田	0.83	王卫华							马春生
大舍14	马德生	水田	0.61	王卫华							马德生



征地现状调查表

被征地村（组）：霞西镇 石河 村 大舍 村民组（盖章）

地块编号	土地承包 （使用）权 人			地上附着物			房屋（m ² ）				签字
		地类	面积（亩）	所有权人	种类	数量	所有权人	面积	房屋结构	家庭人口	
大舍15	马国忠	水田/林地/	0.07	马国忠							马国忠
大舍16	马静	水田	1.42	王卫华							马静
大舍17	马三喜	水田	1.13	马三喜							马三喜
大舍18	马元凯	水田	0.83	王卫华							马元凯
大舍19	马云山	水田/建设用地	0.85	马云山							马云山
大舍20	齐秀旺	水田/林地/	0.05	齐秀旺							齐秀旺
大舍21	施汉忠	水田	0.23	施汉忠							施汉忠
大舍22	汪志强	水田	0.28	汪志强							汪志强
大舍23	张利华	水田	0.54	张利华							张利华
大舍24	周利国	水田	0.06	王卫华							周利国



征地现状调查表

被征地村（组）：霞西镇 石河 村 小舍 村民组（盖章）

地块编号	土地承包 (使用) 权人			地上附着物			房屋 (m ²)				签字
		地类	面积 (亩)	所有权人	种类	数量	所有权人	面积	房屋结构	家庭人口	
小舍1	程祚平	水田	0.67	程祚平							程祚平
小舍2	黄志兵	水田/林地/	1.51	黄志兵							黄志兵
小舍3	黄志成	水田	0.19	黄志成							黄志成
小舍4	马青	水田	0.58	马青							马青
小舍5	马志忠	水田	0.61	马志忠							马志忠
小舍6	孙吉友	水田	0.27	孙吉友							孙吉友
小舍7	孙友潜	水田	0.20	孙友潜							孙友潜
小舍8	吴宗仁	水田建设用地	0.27	吴宗仁			吴宗仁	196.94	砖混		吴宗仁
小舍9	吴宗晏	水田/林地/建设用地	2.88	吴宗晏							吴宗晏
小舍10	吴宗银	水田建设用地	0.55	吴宗银			吴宗银	136.26/17.48	砖木/简房		吴宗银
小舍11	小舍集体	水田/林地/建设用地	0.75	小舍集体							
小舍12	熊永水	水田	0.25	熊永水							熊永水
小舍13	杨运发	水田	1.90	杨运发							杨运发
小舍14	余会平	水田/林地/	0.94	余会平							余会平

征地现状调查表

被征地村（组）：霞西镇 石河 村 小舍 村民组（盖章）

地块编号	土地承包 (使用) 权 人			地上附着物			房屋 (m ²)				签字
		地类	面积 (亩)	所有权人	种类	数量	所有权人	面积	房屋结构	家庭人口	
小舍8	吴宗仁	水田建设用地	0.27	吴宗仁			吴宗仁	196.94	砖混	3	吴宗仁
小舍10	吴宗银	水田建设用地	0.55	吴宗银			吴宗银	136.26/17.48	砖木/简房	3	吴宗银
小舍13	杨运发	水田	1.90	杨运发						2	杨运发
新坑10	王传海	水田/林地/建设用地	0.27	王传海			王传海	165.76/8.26	砖混/简房	6	王传海



征地现状调查表

被征地村（组）：霞西镇 石河 村 新坑 村民组（盖章）

地块编号	土地承包 (使用) 权人			地上附着物			房屋 (m²)				签字
		地类	面积 (亩)	所有权人	种类	数量	所有权人	面积	房屋结构	家庭人口	
新坑3	马素芳	建设用地	0.35	马素芳			马素芳	182.4/22.27	砖混/砖木	5	马素芳



征地现状调查表

被征地村（组）：霞西镇 石河 村 新坑 村民组（盖章）

地块编号	土地承包 (使用) 权 人			地上附着物			房屋 (m²)				签字
		地类	面积 (亩)	所有权人	种类	数量	所有权人	面积	房屋结构	家庭人口	
新坑5	马义成	建设用地	0.30	马义成			马义成	226.99	砖混	4	马义成
新坑19	赵理福	建设用地	0.50	赵理福			赵理福	136.16/30 .57	砖混/砖木	4	赵理福
新坑20	赵启龙	建设用地	0.18	赵启龙			赵启龙	136.42/30 .57	砖混/砖木	4	赵启龙
新坑21	严元贵	建设用地	0.49	严元贵			严元贵	159.072/4 6.15	砖混/简房	3	严元贵



征地现状调查表

被征地村（组）：霞西镇 石河 村 新坑 村民组（盖章）

地块编号	土地承包 (使用) 权 人			地上附着物			房屋 (m ²)				签字
		地类	面积 (亩)	所有权人	种类	数量	所有权人	面积	房屋结构	家庭人口	
新坑18	叶春生	建设用地	0.08	叶春生							叶春生



征地现状调查表

被征地村（组）：霞西镇 石河 村 三合 村民组（盖章）

地块编号	土地承包 (使用) 权人			地上附着物			房屋 (m ²)				签字
		地类	面积 (亩)	所有权人	种类	数量	所有权人	面积	房屋结构	家庭人口	
三合20	程祚勇	水田/旱地/建设用地	3.19	程祚勇			程祚勇	46.5/604.2	砖木/简房	4	程祚勇
三合26	黄国强	/林地/建设用地	0.14	黄国强			黄国强	114.41/7.69	砖木/简房	4	黄国强
三合43	汪继翔	水田/旱地/林地/	1.16	汪继翔			汪继翔	10.83/136.49/11.44	砖混/砖木/简房	5	汪继翔



征地现状调查表

被征地村（组）：霞西镇 石河 村 姚家 村民组（盖章）

地块编号	土地承包 （使用）权 人			地上附着物			房屋（m ² ）				签字
		地类	面积（亩）	所有权人	种类	数量	所有权人	面积	房屋结构	家庭人口	
姚家2	龙浩	水田/旱地/林地/建设用地	1.99	龙浩			龙浩	118.28/80.74/12.25	砖混/砖木/简房		龙浩
姚家13	姚苏丰	水田/林地/建设用地	2.7081	姚苏丰			姚苏丰	174.79/25.9	砖木/简房		姚苏丰
姚家15	尹业忠	水田/林地/建设用地	2.1098	尹业忠			尹业忠	22.4/136.83/17.34	砖混/砖木/简房		尹业忠



征地现状调查表

被征地村（组）：霞西镇 石河 村 徐坞口 村民组（盖章）

地块编号	土地承包 (使用) 权 人			地上附着物			房屋 (m ²)				签字
		地类	面积 (亩)	所有权人	种类	数量	所有权人	面积	房屋结构	家庭人口	
徐坞口4	陈勤国	/旱地/建设用地	0.57	陈勤国			陈勤国	133.34	砖木	1	陈勤国
徐坞口23	姚兴成	水田/林地/其他农用地/建设用地	7.25	曹运友			姚兴成	116.68	砖木	6	姚兴成
徐坞口24	姚兴甫	水田/林地/建设用地	1.48	姚兴甫、曹运友			姚兴甫	84.83/140.19/24.8	砖混/砖木/简房	4	姚兴甫
新坑4	吴立芳	/旱地/	0.34	吴立芳			吴立芳	148.67/25.87/6.26	砖混/砖木/简房	2	吴立芳

