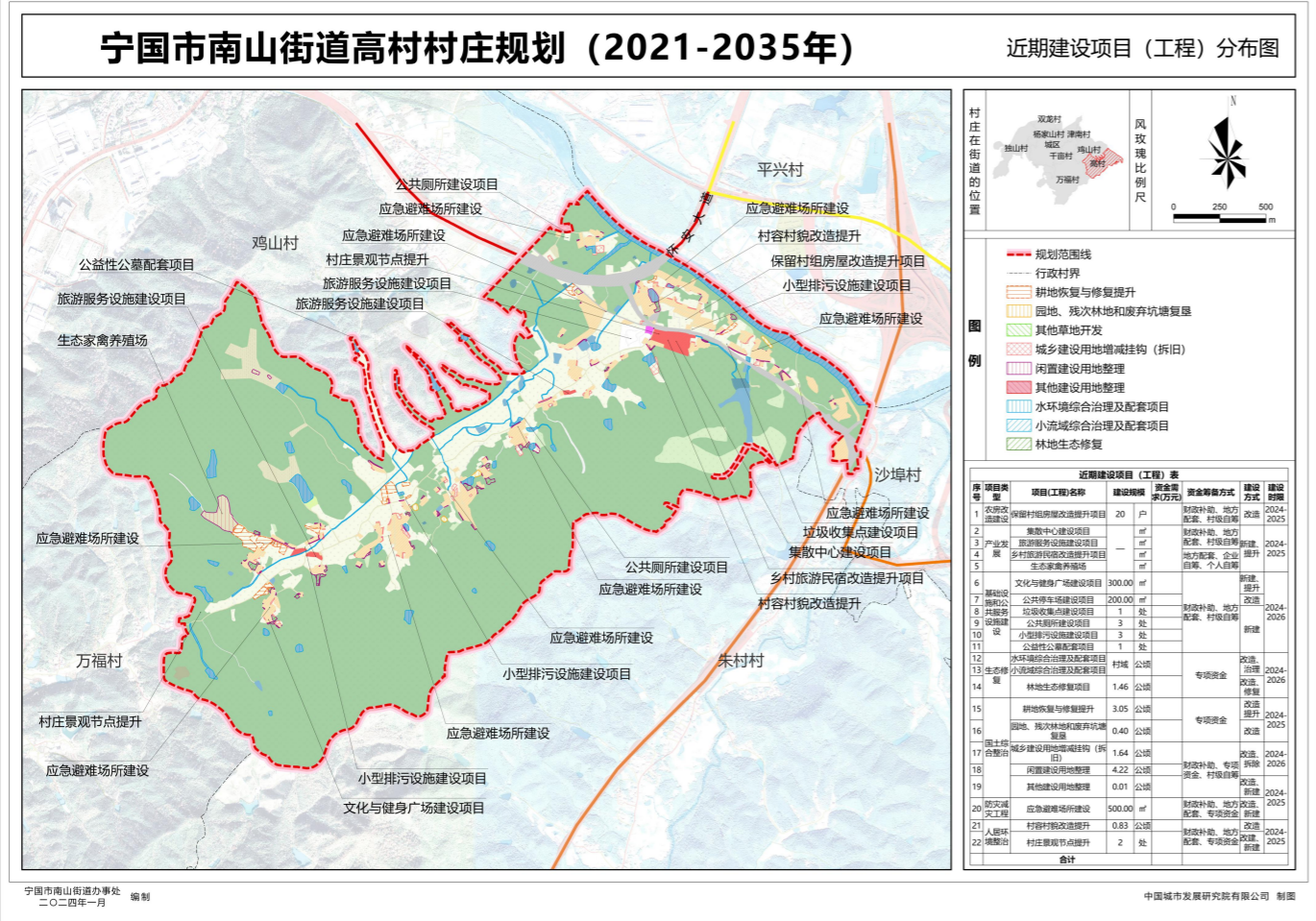
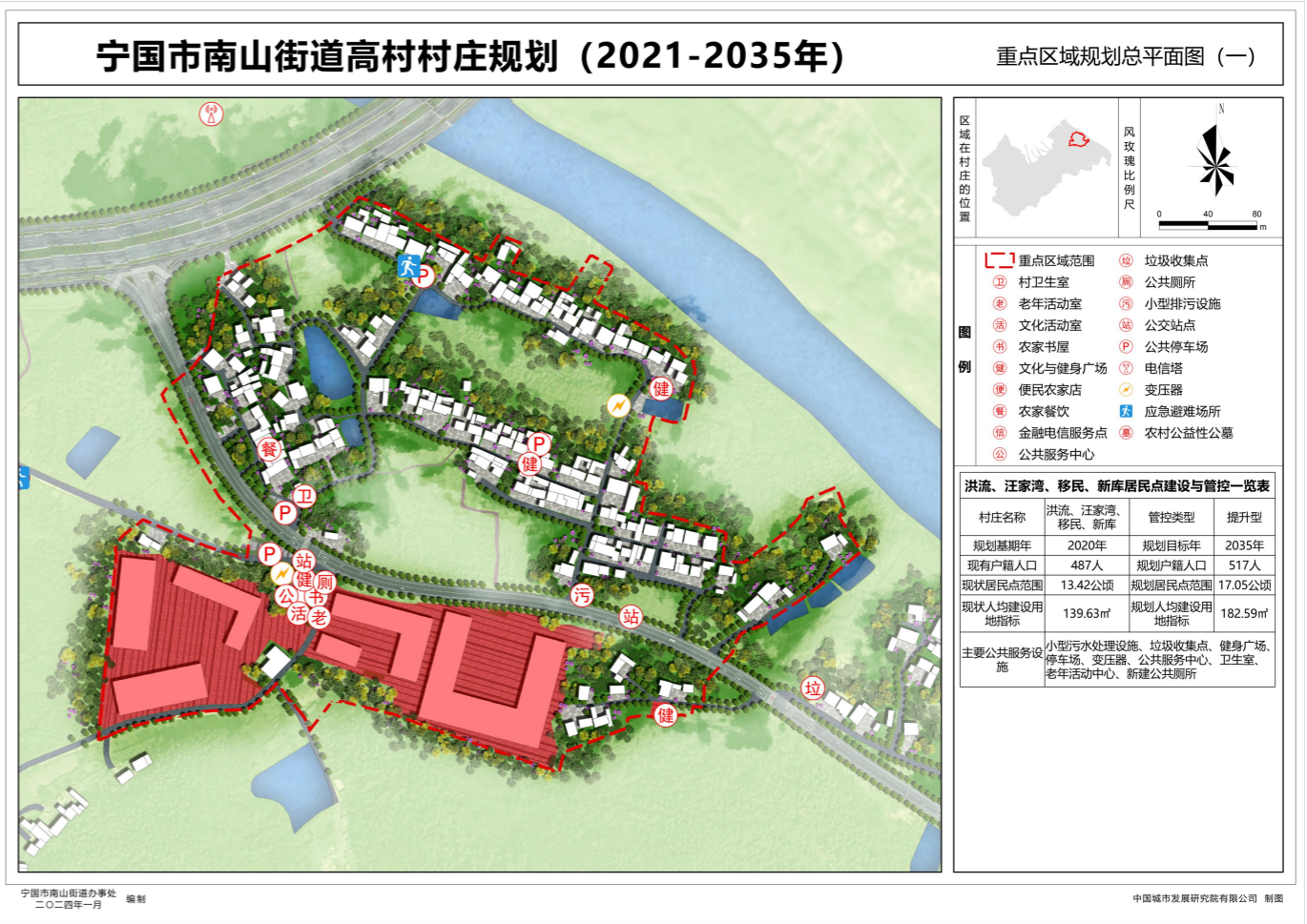
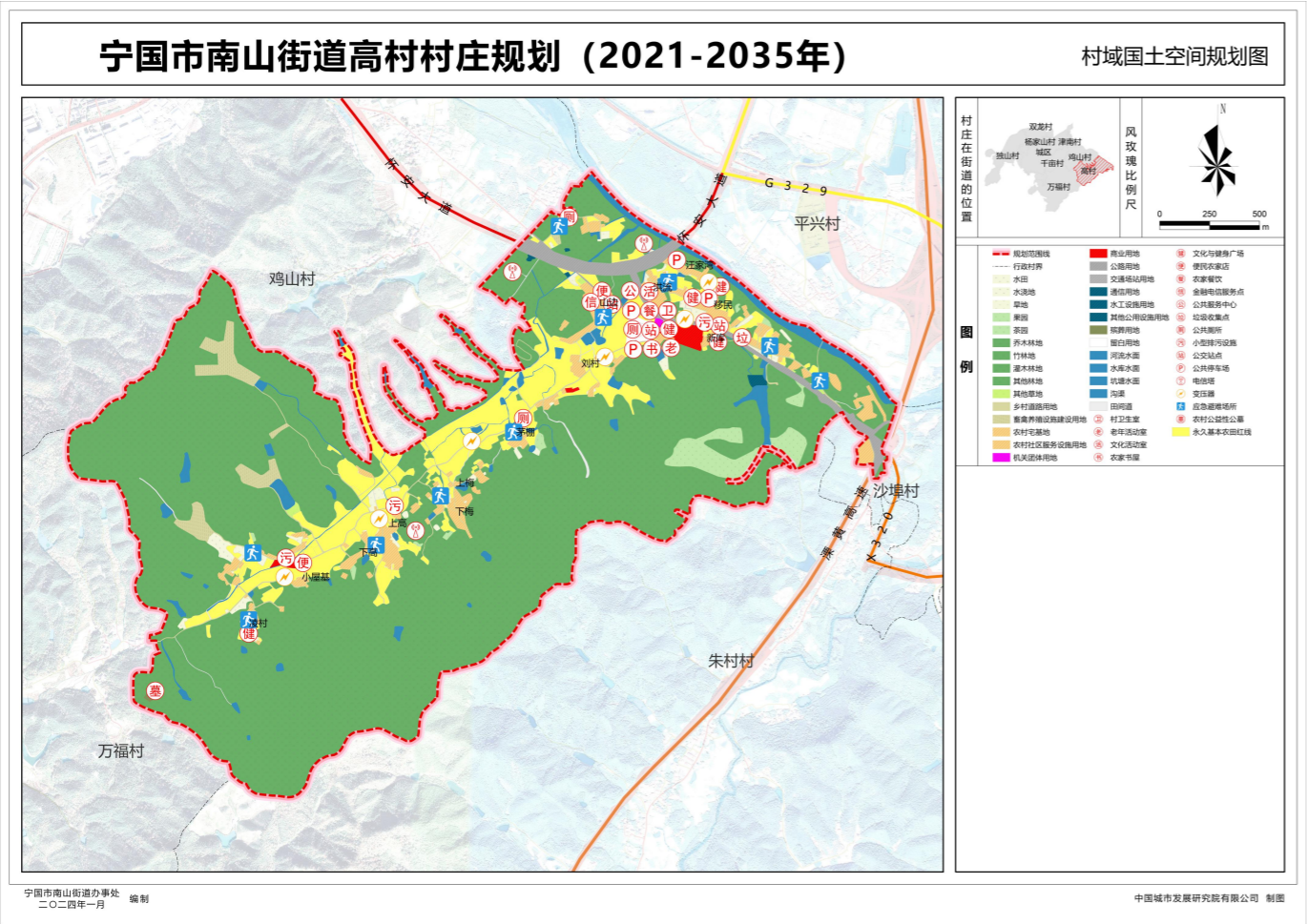


《宁国市南山街道高村村“多规合一”实用性村庄规划（2021-2035年）》公示



村域国土空间规划用途管制规则，村庄发展与建设应遵循本管制规则			
规划期内在国土空间上进行的各类活动应按照以下规则进行，确需改变用途的，应按照国家及安徽省相关规定，对规划进行调整或修改。涉及永久基本农田、生态保护红线、历史文化保护线等有关控制线的，按照国家和安徽省有关要求进行管理。位于村庄建设边界外的村庄建设用地，在规划期内优先考虑按照实际情况逐步拆并，确实不能拆并的，应保留现状用地规模和范围，不得扩大。			
序号	地类名称	面积(公顷)	管制规则
1	耕地		耕地内的永久基本农田重点用于粮食生产，高标准农田原则上全部用于粮食生产，一般耕地主要用于粮食和棉、油、糖、蔬菜等农产品及饲草饲料生产，在不破坏耕地耕作层且不造成耕地地类改变的前提下，可以适度种植其他农作物。
2	园地		主要用于种植以采集果、叶、根、茎、汁等为主的集约经营的多年生作物。
3	林地		主要用于生长乔木、竹类、灌木。禁止非农建设，限制改变用途。
4	草地		主要用于生长草本植物。
5	湿地		是陆地和水域的交汇处，水位接近或处于地表面，或有浅层积水，且处于自然状态的土壤，规划期须加强保护。
6	农业设施建设用地		主要用于建设为农业生产、农村生活服务的乡村道路用地以及种植设施、畜禽养殖设施、水产养殖设施。
7	居住用地		主要用于城乡住宅及其居住生活配套的社区服务设施建设。
8	公共管理与公共服务用地		主要用于机关团体、科研、文化、教育、体育、卫生、社会福利等机构和设施建设。
9	商业服务业用地		主要用于商业、商务金融以及娱乐康体等设施建设。
10	工矿用地		主要用于工矿生产。
11	仓储用地		主要用于物流仓储和战略性物资储备。
12	交通运输用地		主要用于铁路、公路、机场、港口码头、管道运输、城市轨道交通、各种道路以及交通场站等交通运输设施及其附属设施建设。
13	公用设施用地		主要用于城乡和区域基础设施的供水、排水、供电、供燃气、供热、通信、邮政、广播电视、环卫、消防、干渠、水工等设施建设。
14	绿地与开敞空间用地		主要用于城镇、村庄建设用地范围内的公园绿地、防护绿地、广场等公共开敞空间。
15	特殊用地		主要用于军事、外事、宗教、安保、殡葬，以及文物古迹等具有特殊性质的土地。
16	留白用地		主要用于暂不明确规划用地，待用地性质明确后可按要求直接使用。
17	陆地水域		主要用于陆域内的河流、湖泊等天然陆地水域，以及水库、坑塘水面、沟渠等人工陆地水域。
18	其他土地		本村其他土地主要包含盐碱地、沙地、裸土地、裸岩石砾地等植被稀少的陆域自然荒野等土地以及空闲地、田坎、田间道。