

城乡建设用地增减挂钩建新区征收 建设用地呈报

挂钩方案

编制机关（公章）：旌德县自然资源和规划局

主要负责人（签字）：高红华

编制时间：2023年9月5日




安徽省自然资源厅制

挂钩方案

计量单位:公顷

申请用地单位	旌德县 人民政府		建设项目用地名称	旌德县 2023 年第十三批次 (增减挂钩) 城镇建设用地	
土地利用现状	权属 地类		合计	其中	
				国有土地	集体土地
	总计		0.5434		0.5434
	(一)农用地		0.3668		0.3668
	其中	耕地	0.2848		0.2848
		林地			
		其他	0.082		0.082
	(二)建设用地		0.1766		0.1766
	(三)未利用地				
国土空间规划					
符合规划	是	规划级别	乡级		
需调整规划		规划级别			
挂钩项目情况					
使用挂钩项目名称		旌德县 2020 年第一批次城乡建设用地 增减挂钩试点项目			
批准文号		皖政挂〔2020〕387 号			
批准使用挂钩指标面积		19.5428			
挂钩项目拆旧区验收情况		承诺于 2023 年 12 月 31 日完成复垦并验收			
建设项目安排					
名称或编号		用地面积	规划用途		
38 号地块		0.5434	公共管理与公共服务用地		

续表

县（区） 人民政府 审核意见	<div>仅供信息公开</div> <div>仅供信息公开</div> <div>主管领导（签字）：</div> <div>2023 年 9 月 5 日</div> <div>主要领导（签字）：</div> <div>（公章）</div> <div>2023 年 9 月 5 日</div>
备注	<div>仅供信息公开</div> <div>仅供信息公开</div>